



REGIONE MARCHE

Servizio Governo del Territorio – Mobilità – Infrastrutture
P.F. Demanio Idrico – Porti – LL.PP.

COMUNE DI NUMANA



PIANO REGOLATORE PORTUALE

Assemblea Pubblica

Lunedì 15 marzo 2010 ore 21.00

CINEMA ITALIA - NUMANA



REGIONE MARCHE

Servizio Governo del Territorio – Mobilità – Infrastrutture
P.F. Demanio Idrico – Porti – LL.PP.

COMUNE DI NUMANA



COMPOSIZIONE DEL GRUPPO DI LAVORO

Arch. Rodolfo Novelli – *Responsabile del Procedimento*
Ing. Giorgio Occhipinti – *Responsabile della progettazione del Piano*

PROGETTAZIONI

ASPETTI MARITTIMI

Ing. Giorgio Occhipinti

ASPETTI URBANISTICI E ARCHITETTONICI

Ing. Giorgio Occhipinti

Ing. Nicoletta Santelli

Ing. Stefano Leti

Ing. Massimiliano Gabrielli

Arch. Paolo Storani

ASPETTI AMBIENTALI

Dott.ssa Simona Palazzetti

in collaborazione con l'Ing. Nicoletta Santelli

ASPETTI GEOLOGICI

Geol. Luca Amico

COLLABORATORE PER GLI ASPETTI INFORMATICI

P.I. Eugenio Giuliani

COLLABORATORI

Geom. Roberto Frey – *Collaboratore del Responsabile del procedimento*

Geom. Carmine Bellino

Geom. Marco Conversini

Geom. Angelo Olivi

Geom. Nazzareno Santinelli

STUDI METEOMARINI

Università degli studi di Ancona

Dipartimento di Idraulica, Strade, Ambiente, e Chimica

Sezione Idraulica e Ambiente



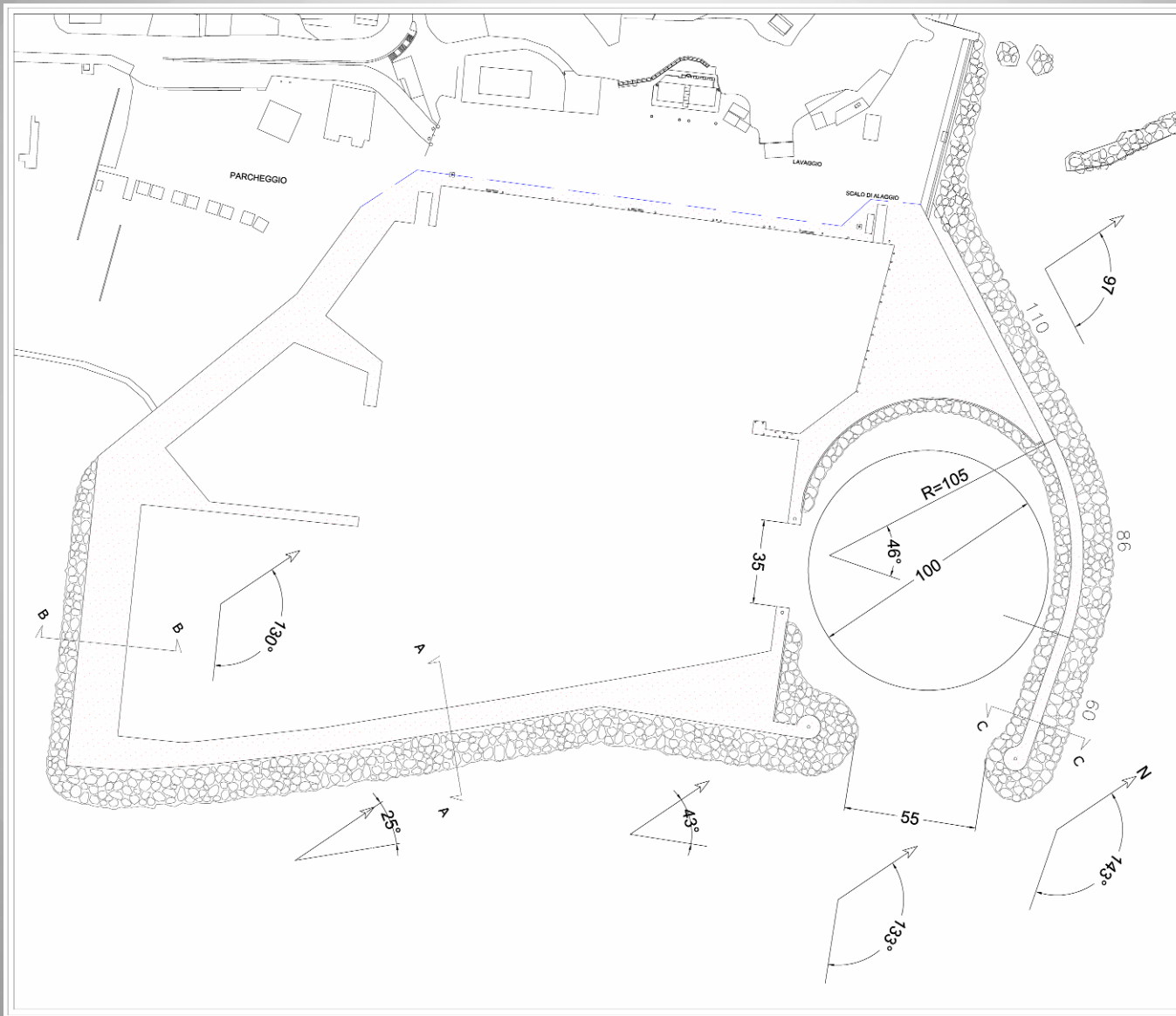
REGIONE MARCHE

Servizio Governo del Territorio – Mobilità – Infrastrutture
P.F. Demanio Idrico – Porti – LL.PP.

COMUNE DI NUMANA



OPERE A MARE



REGIONE MARCHE
COMUNE DI NUMANA

PIANO REGOLATORE PORTUALE
(ai sensi della legge n.84 del 1994)

DATA: 09/05/2015
ASC.:
NOV.: 1.1

COMPOSIZIONE DEL GRUPPO DI LAVORO:
 RESPONSABILE TECNICO: []
 RESPONSABILE PROFESSIONALITÀ: []
 RESPONSABILE PROGETTO: []
 RESPONSABILE REDAZIONE: []
 RESPONSABILE VERIFICA: []
 RESPONSABILE APPROVAZIONE: []

IL COMUNE DI NUMANA
 Il Sindaco
 Regione Marche

ALLEGATO AL PIANO REGOLATORE PORTUALE
 SCALE: 1:500



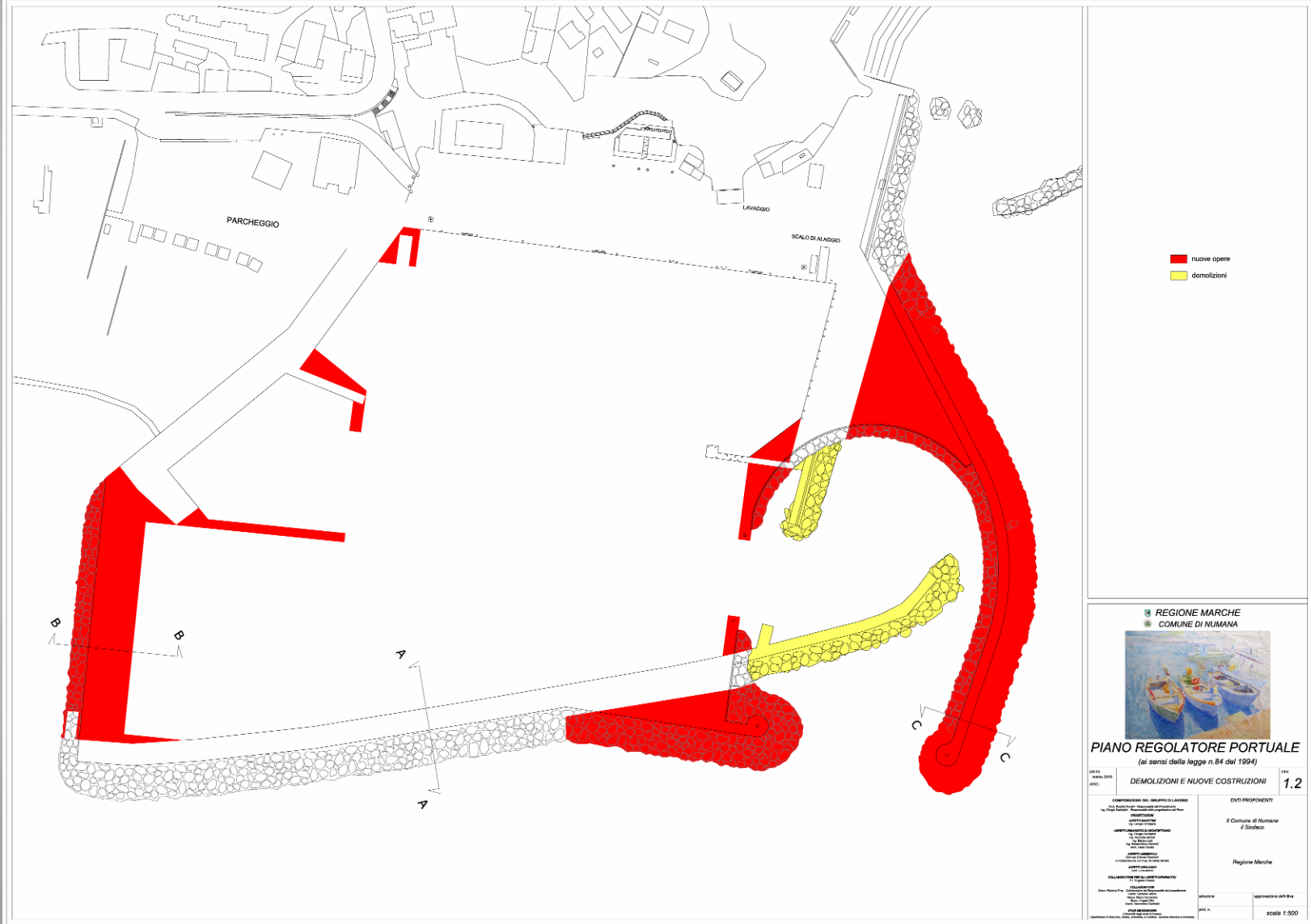
REGIONE MARCHE

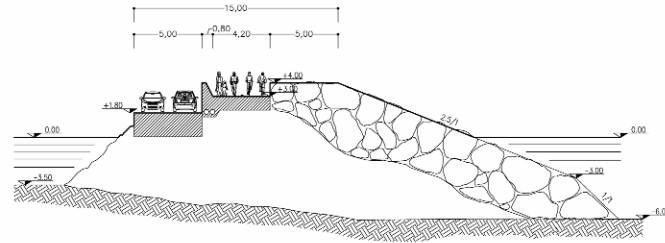
Servizio Governo del Territorio – Mobilità – Infrastrutture
P.F. Demanio Idrico – Porti – LL.PP.

COMUNE DI NUMANA

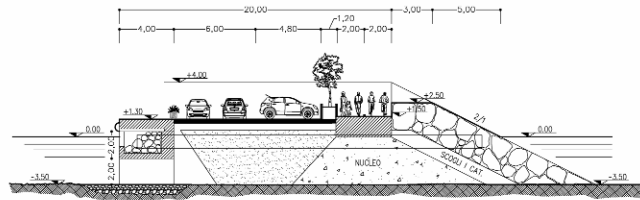


DEMOLIZIONI E COSTRUZIONI

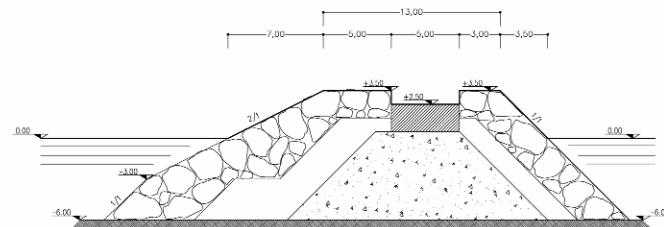




Sezione A-A



Sezione B-B



Sezione C-C

SEZIONI DI PROGETTO

REGIONE MARCHE
COMUNE DI NUMANA



PIANO REGOLATORE PORTUALE
(ai sensi della legge n.84 del 1994)

DATA 1999/2000	SEZIONI DI PROGETTO OPERE FISSE A MARE	SCALA 1:3
COMPOSIZIONE DEL GRUPPO DI LAVORO ING. CARLO CANTINI - ING. GIULIO GIOVANNINI ING. GIULIO GIOVANNINI - ING. GIULIO GIOVANNINI ING. GIULIO GIOVANNINI - ING. GIULIO GIOVANNINI ING. GIULIO GIOVANNINI - ING. GIULIO GIOVANNINI ING. GIULIO GIOVANNINI - ING. GIULIO GIOVANNINI ING. GIULIO GIOVANNINI - ING. GIULIO GIOVANNINI ING. GIULIO GIOVANNINI - ING. GIULIO GIOVANNINI ING. GIULIO GIOVANNINI - ING. GIULIO GIOVANNINI ING. GIULIO GIOVANNINI - ING. GIULIO GIOVANNINI		ENTE PROPONENTI Il Comune di Numana Il Sindaco
REGIONE MARCHE		REGIONE MARCHE
AUTORE ING. GIULIO GIOVANNINI		APPROVATORE ING. GIULIO GIOVANNINI
SCALE SCALA 1:100		



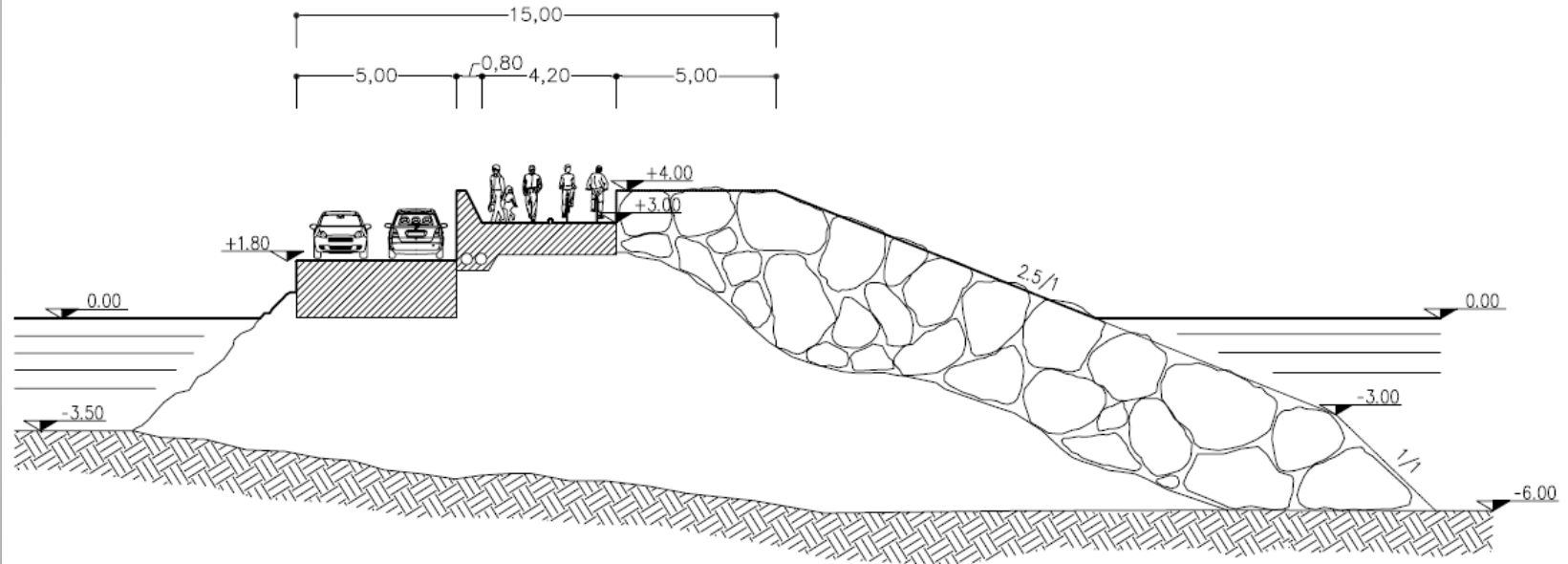
REGIONE MARCHE

Servizio Governo del Territorio – Mobilità – Infrastrutture
P.F. Demanio Idrico – Porti – LL.PP.

COMUNE DI NUMANA



SEZIONE A-A



Sezione A-A



REGIONE MARCHE

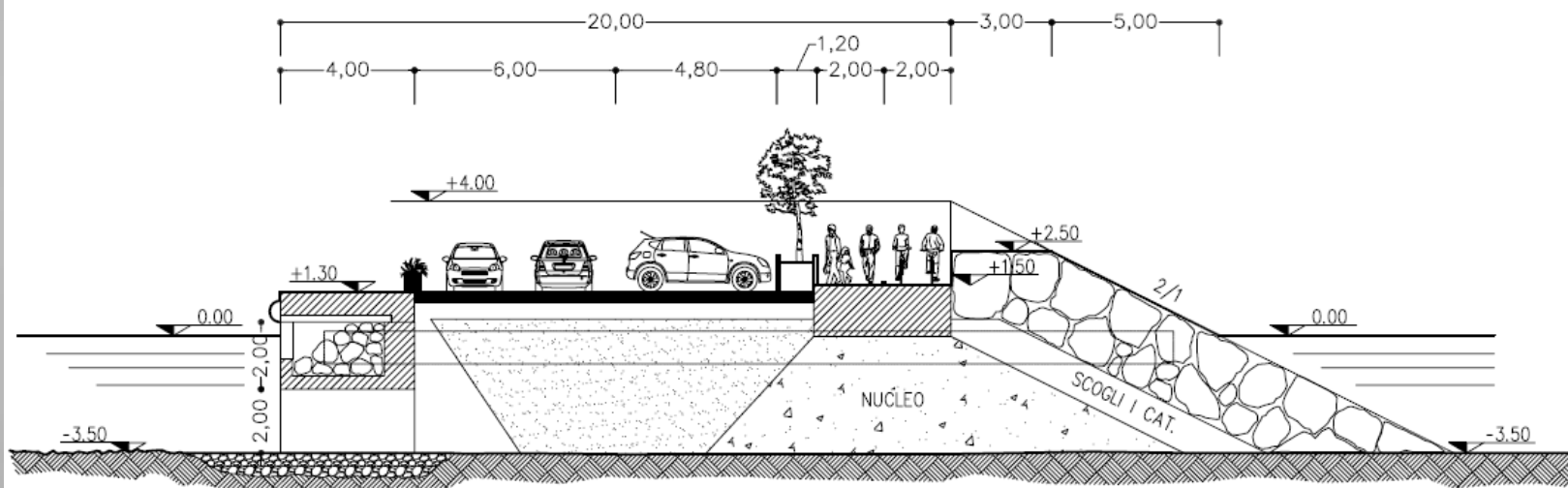
Servizio Governo del Territorio – Mobilità – Infrastrutture

P.F. Demanio Idrico – Porti – LL.PP.

COMUNE DI NUMANA



SEZIONE B-B



Sezione B-B



REGIONE MARCHE

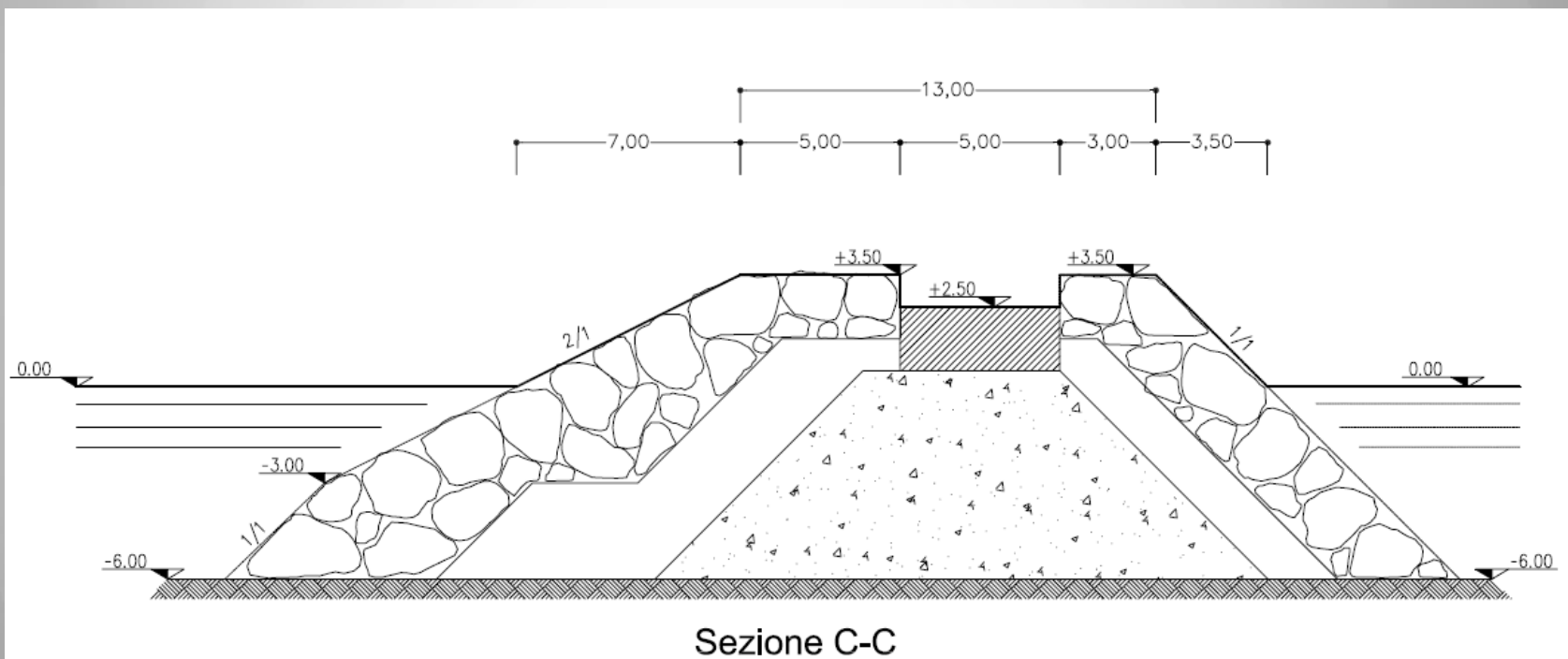
Servizio Governo del Territorio – Mobilità – Infrastrutture

P.F. Demanio Idrico – Porti – LL.PP.

COMUNE DI NUMANA



SEZIONE C-C





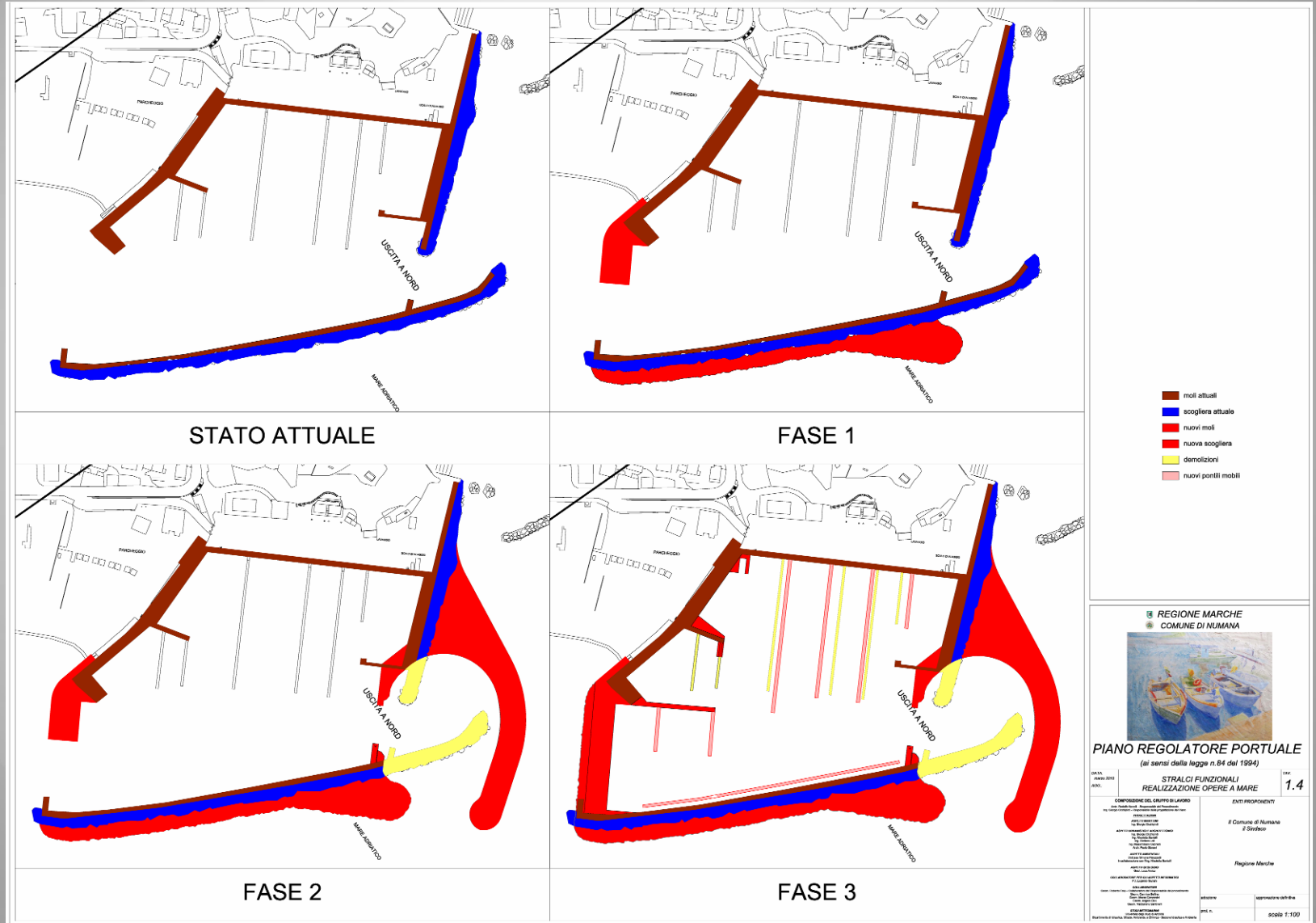
REGIONE MARCHE

Servizio Governo del Territorio – Mobilità – Infrastrutture
 P.F. Demanio Idrico – Porti – LL.PP.

COMUNE DI NUMANA



STRALCI FUNZIONALI





REGIONE MARCHE

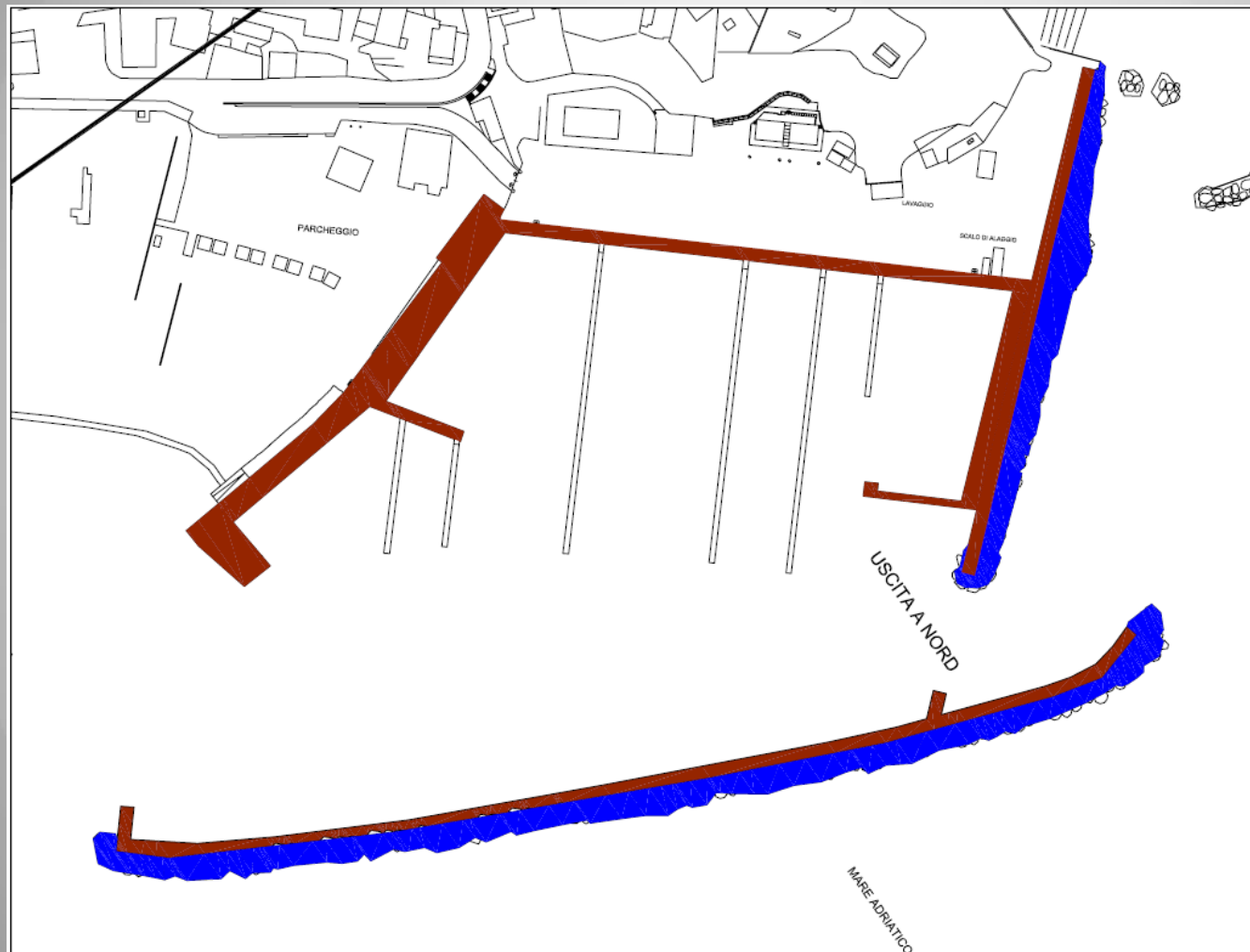
Servizio Governo del Territorio – Mobilità – Infrastrutture

P.F. Demanio Idrico – Porti – LL.PP.

COMUNE DI NUMANA



STATO ATTUALE



-  moli attuali
-  scogliera attuale
-  nuovi moli
-  nuova scogliera
-  demolizioni
-  nuovi pontili mobili



REGIONE MARCHE

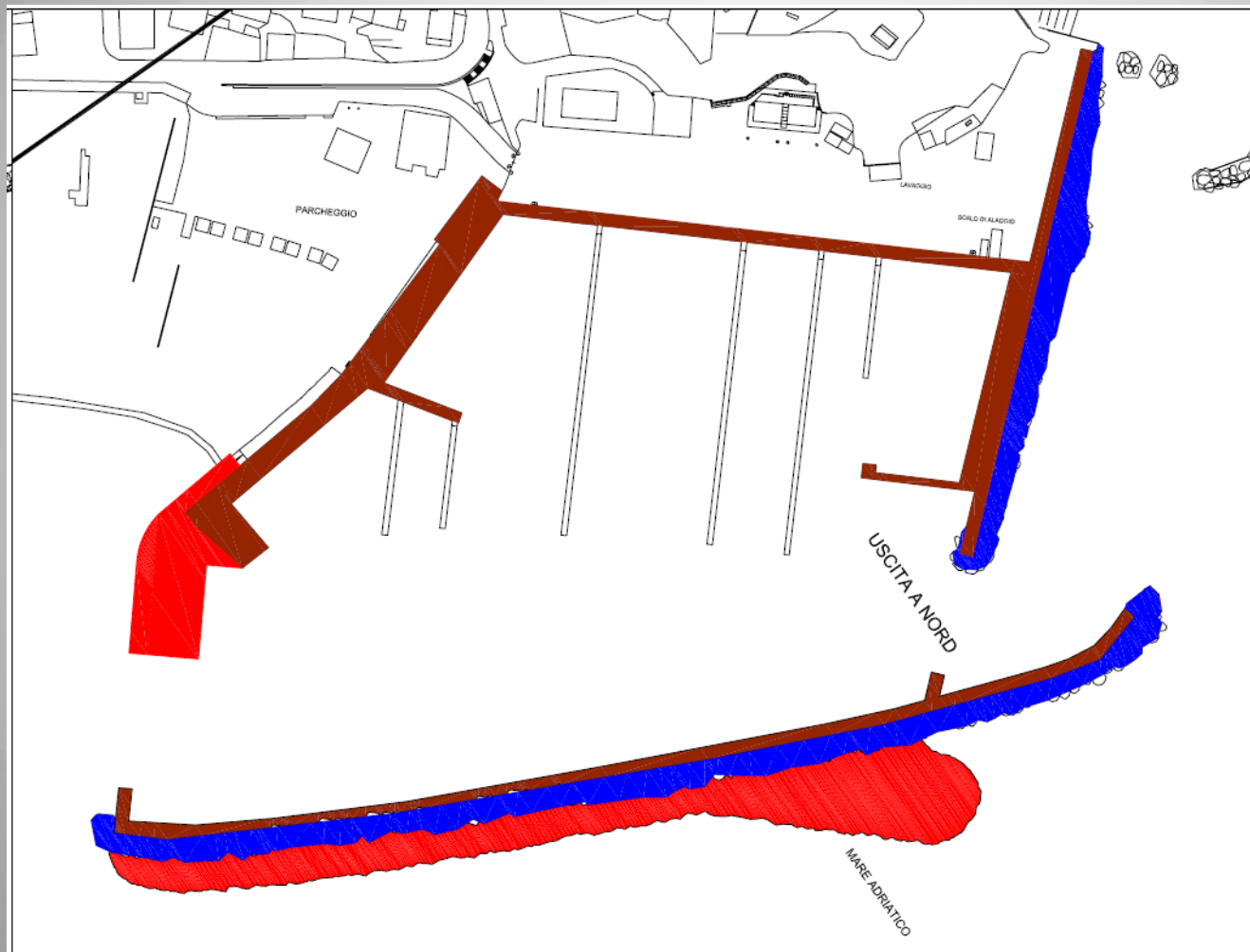
Servizio Governo del Territorio – Mobilità – Infrastrutture

P.F. Demanio Idrico – Porti – LL.PP.

COMUNE DI NUMANA



FASE 1



-  moli attuali
-  scogliera attuale
-  nuovi moli
-  nuova scogliera
-  demolizioni
-  nuovi pontili mobili



REGIONE MARCHE

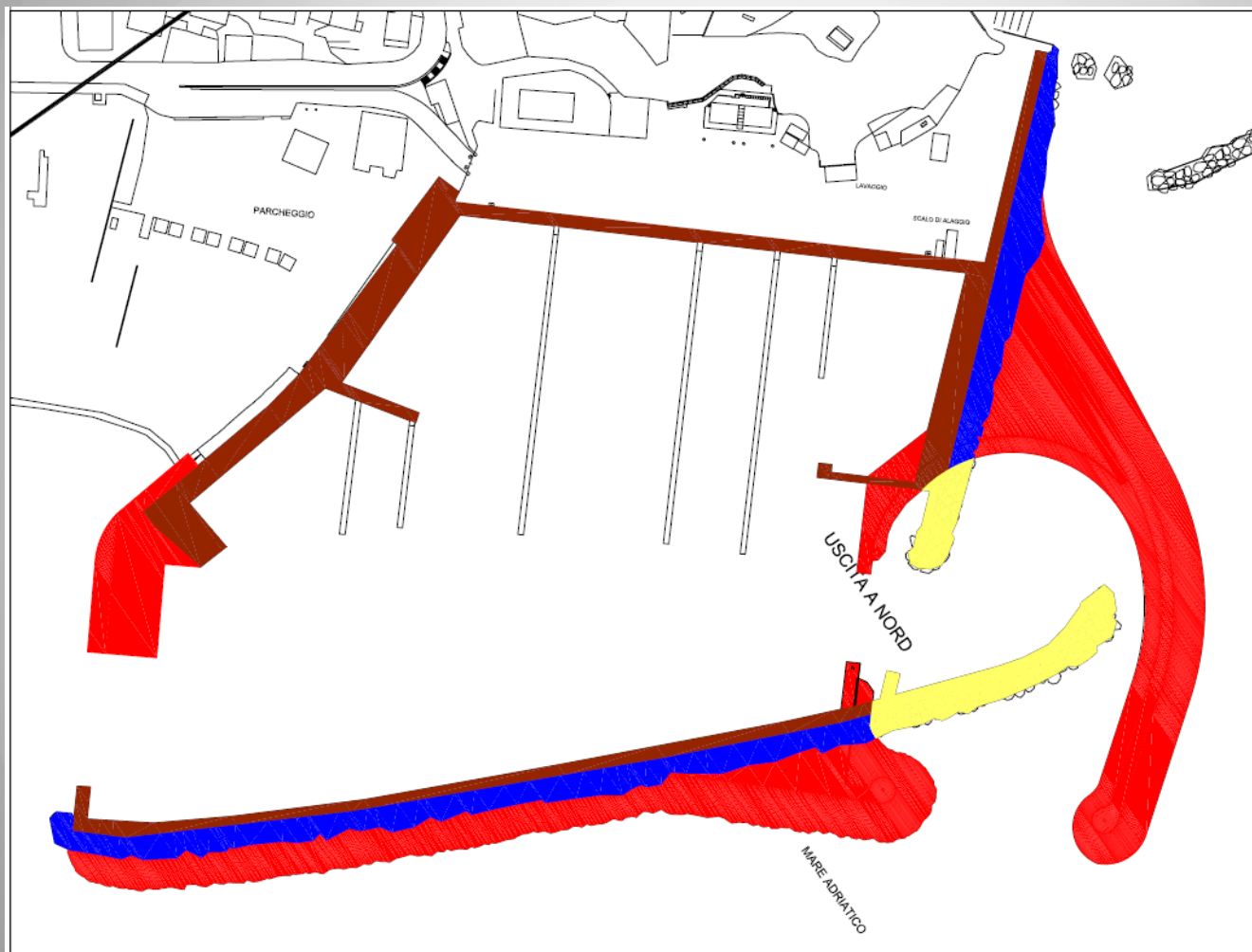
Servizio Governo del Territorio – Mobilità – Infrastrutture

P.F. Demanio Idrico – Porti – LL.PP.

COMUNE DI NUMANA



FASE 2



-  moli attuali
-  scogliera attuale
-  nuovi moli
-  nuova scogliera
-  demolizioni
-  nuovi pontili mobili



REGIONE MARCHE

Servizio Governo del Territorio – Mobilità – Infrastrutture
P.F. Demanio Idrico – Porti – LL.PP.

COMUNE DI NUMANA



FASE 3



-  moli attuali
-  scogliera attuale
-  nuovi moli
-  nuova scogliera
-  demolizioni
-  nuovi pontili mobili



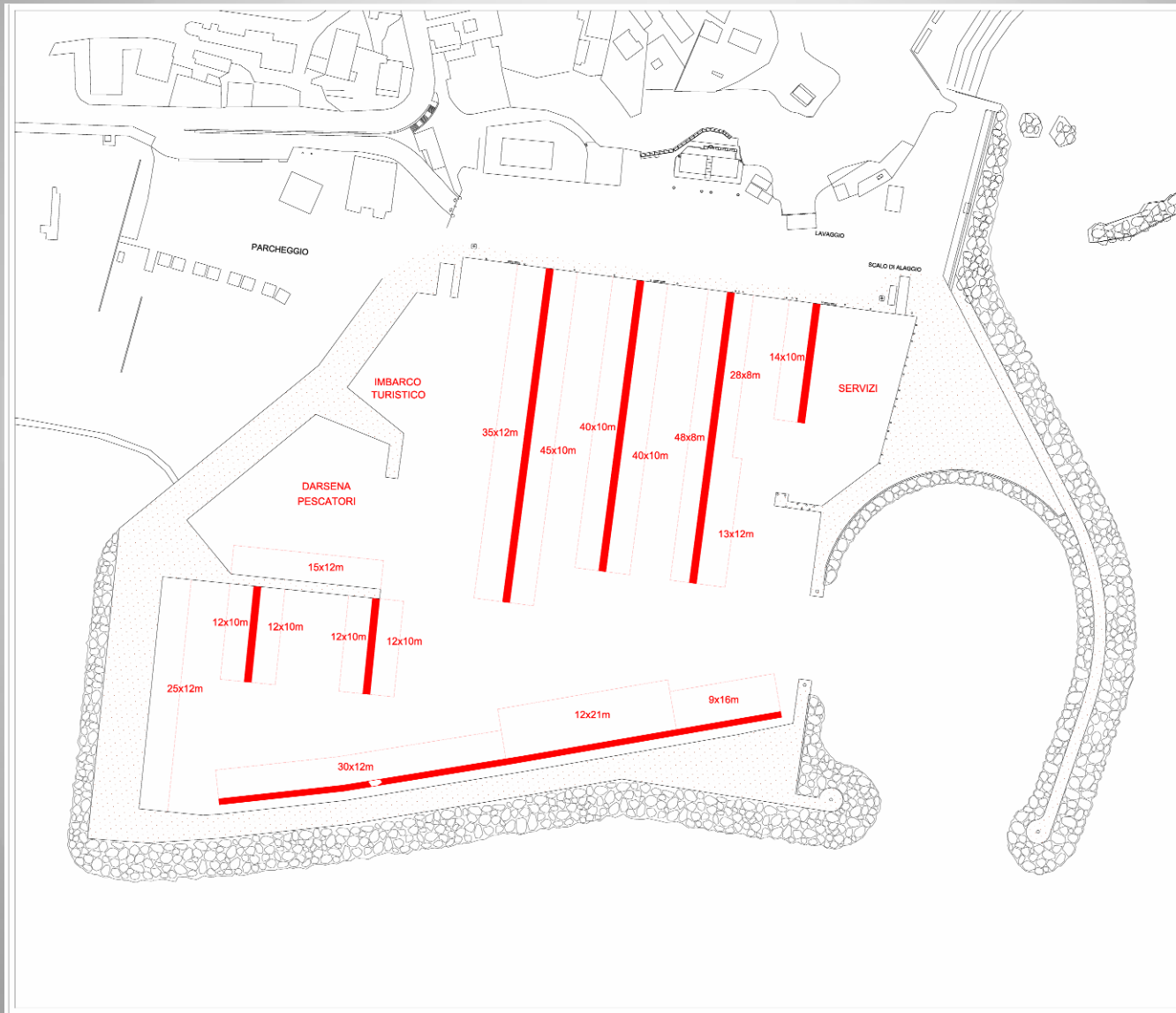
REGIONE MARCHE

Servizio Governo del Territorio – Mobilità – Infrastrutture
P.F. Demanio Idrico – Porti – LL.PP.

COMUNE DI NUMANA



PIANTA ASSETTO INTERNO



— nuovi pontili mobili
 delimitazione area posti barca

REGIONE MARCHE
 COMUNE DI NUMANA



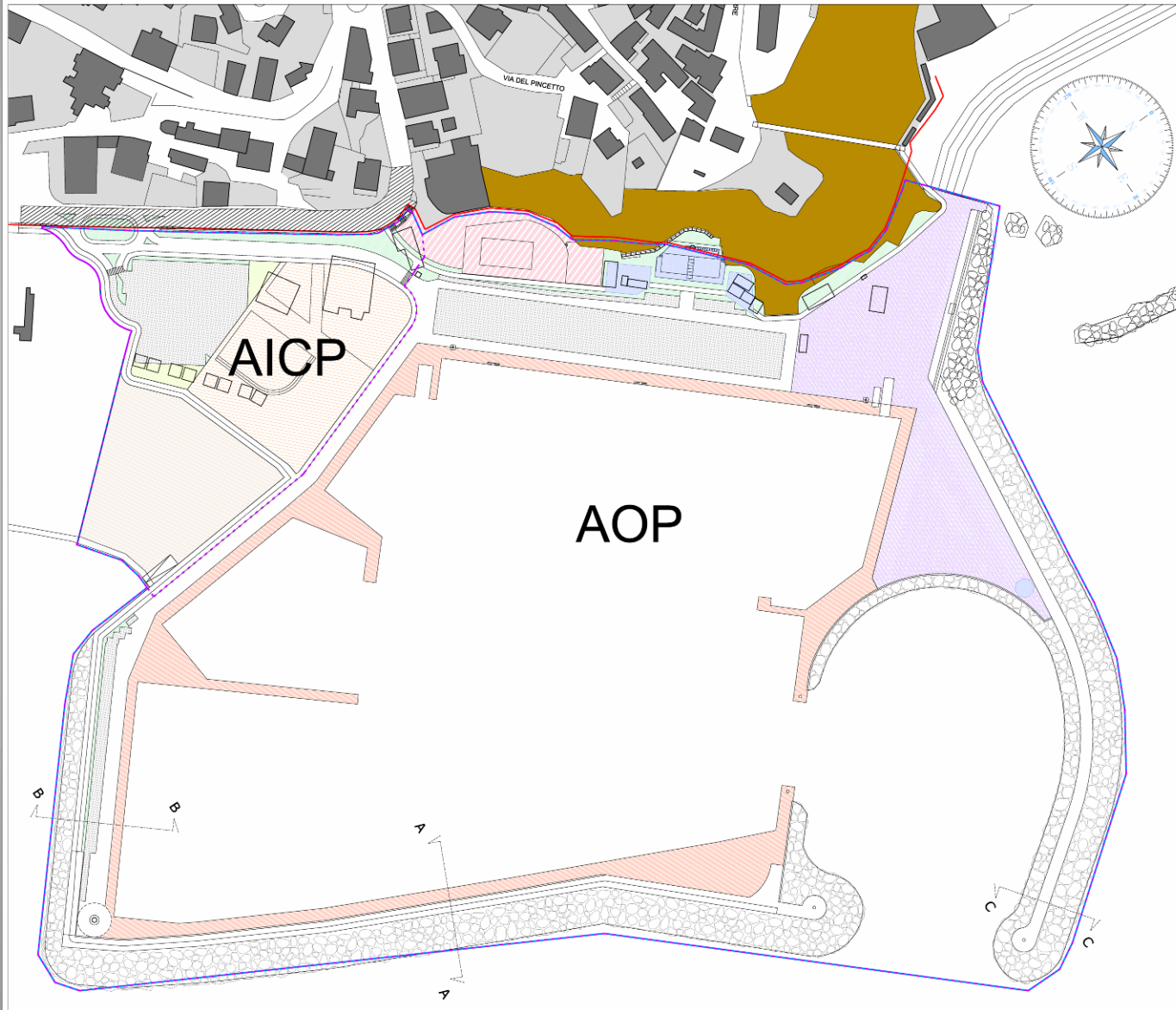
PIANO REGOLATORE PORTUALE (ai sensi della legge n.84 del 1994)

PIANTA ASSETTO INTERNO
NUOVI PONTILI MOBILI

DATA: 19/01/2013	SCALA: 1:500
COMPILAZIONE DEL PIANO DI LAVORO Ing. Marco Basso - Ing. Massimo Caporali Ing. Massimo Caporali - Ing. Massimo Caporali PROGETTISTI Ing. Massimo Caporali AMMINISTRATORI LOCALI Ing. Massimo Caporali APPROVATORE Ing. Massimo Caporali APPROVATO Ing. Massimo Caporali COLLABORATORI PER ALTRI OPERATIVI Ing. Massimo Caporali	
ENTI PROPONENTI Il Comune di Numana Il Sindaco Regione Marche	
Data: _____ Firma: _____ Ing. Massimo Caporali	Data: _____ Firma: _____ Ing. Massimo Caporali



INDIVIDUAZIONE AMBITI



AOP - Ambito Operativo Porto

- Sub-ambito verde di rispetto stradale
- Area di Pertinenza dell'Hotel Scogliera
- Sub-ambito di parcheggio
- Sub-ambito operativo di rimessaggio
- Sub-ambito Area operativa
- Sub-ambito Area servizi

AICP - Ambito Interazione Città-Porto

- Sub-ambito verde di rispetto stradale
- Sub-ambito verde attrezzato
- Area di Pertinenza dell'Hotel Scogliera
- Sub-ambito Terziario e Servizi
- Sub-ambito di parcheggio
- Sub-ambito della pesca

- Edificato
- Aree urbanizzate
- Limite del Piano Regolatore Portuale
- Limite ambito demaniale marittimo
- Area urbana interessata dal Piano Regolatore Portuale
- Limite ambito

REGIONE MARCHE
COMUNE DI NUMANA



PIANO REGOLATORE PORTUALE
(ai sensi della legge n.84 del 1994)

DATA:		Rev:	
ASS:	INDIVIDUAZIONE AMBITI E SUB-AMBITI	2.1	
COMPOSIZIONE DEL GRUPPO DI LAVORO RESPONSABILE: AUTORE: VERIFICATORE: APPROVATORE: DATA:		ENTI PROPONENTI Il Comune di Numana il Sindaco Regione Marche	
APPROVATO: DATA: APPROVATO: DATA:		APPROVATO: DATA: APPROVATO: DATA:	
Scala: 1:500		Scala: 1:500	



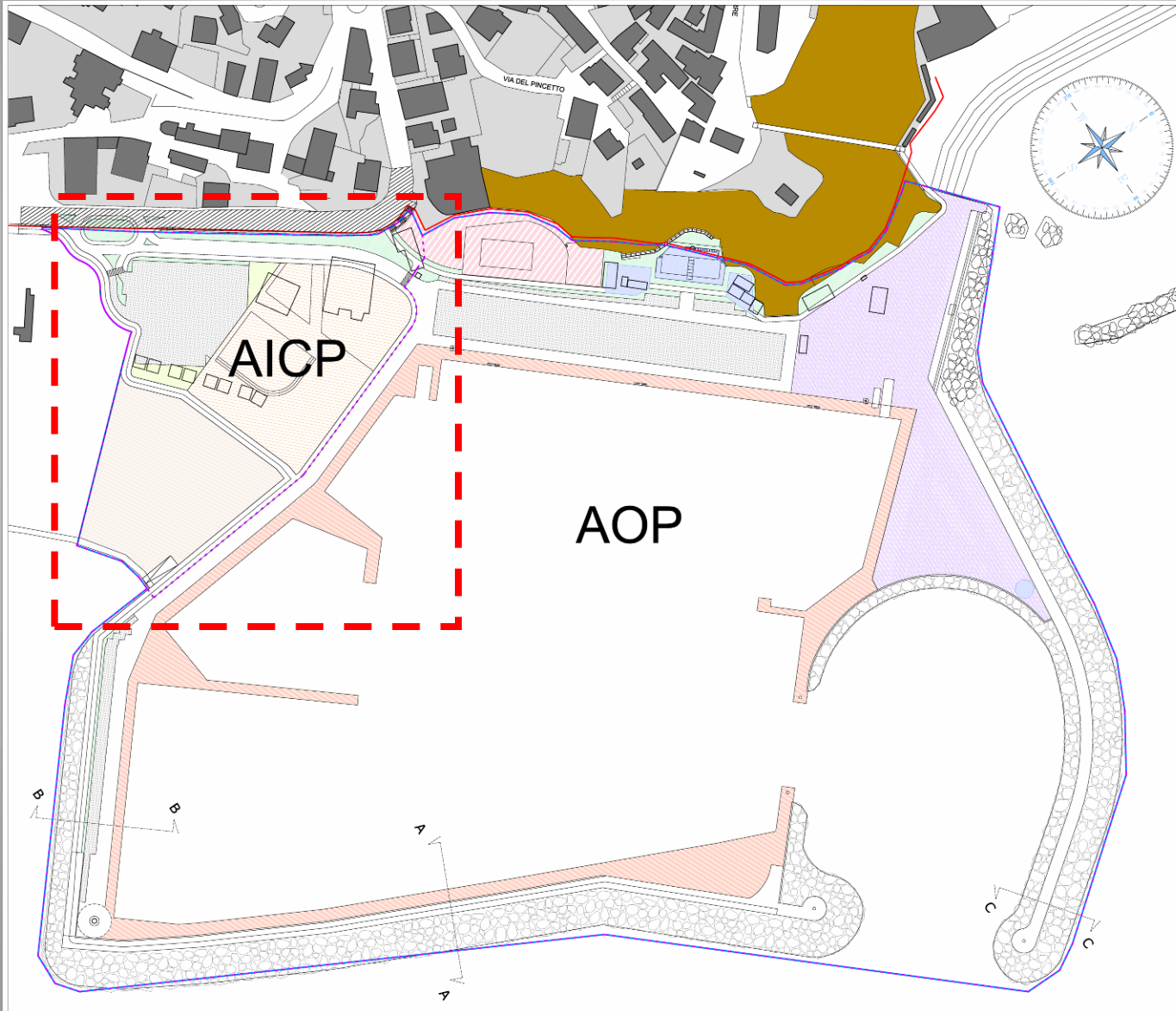
REGIONE MARCHE

Servizio Governo del Territorio – Mobilità – Infrastrutture
P.F. Demanio Idrico – Porti – LL.PP.

COMUNE DI NUMANA



INDIVIDUAZIONE AMBITI



AOP - Ambito Operativo Porto

- Sub-ambito verde di rispetto stradale
- Area di Pertinenza dell'Hotel Scogliera
- Sub-ambito di parcheggio
- Sub-ambito operativo di rimessaggio
- Sub-ambito Area operativa
- Sub-ambito Area servizi

AICP - Ambito Interazione Città-Porto

- Sub-ambito verde di rispetto stradale
- Sub-ambito verde attrezzato
- Area di Pertinenza dell'Hotel Scogliera
- Sub-ambito Terziario e Servizi
- Sub-ambito di parcheggio
- Sub-ambito della pesca

- Edificato
- Aree urbanizzate
- Limite del Piano Regolatore Portuale
- Limite ambito demaniale marittimo
- Area urbana interessata dal Piano Regolatore Portuale
- Limite ambito

REGIONE MARCHE
COMUNE DI NUMANA



PIANO REGOLATORE PORTUALE (ai sensi della legge n.84 del 1994)

DATA:	2014	Rev:	2.1
ASS:	INDIVIDUAZIONE AMBITI E SUB-AMBITI		
COMPOSIZIONE DEL GRUPPO DI LAVORO		ENTI PROPONENTI	
RESPONSABILE RESPONSABILE TECNICO RESPONSABILE DI REDAZIONE RESPONSABILE DI VERIFICA RESPONSABILE DI APPROVAZIONE		Il Comune di Numana il Sindaco	
RESPONSABILE DI APPROVAZIONE RESPONSABILE DI VERIFICA RESPONSABILE DI REDAZIONE RESPONSABILE TECNICO RESPONSABILE		Regione Marche	
SCALE:	1:500	APPROVAZIONE:	
PRODOTTORE:		DATA:	



REGIONE MARCHE







Servizio Governo del Territorio – Mobilità – Infrastrutture
P.F. Demanio Idrico – Porti – LL.PP.

COMUNE DI NUMANA





AMBITO INTERAZIONE CITTÀ' - PORTO


AICP - Ambito Interazione Città-Porto


-  Sub-ambito verde di rispetto stradale
-  Sub-ambito verde attrezzato
-  Area di Pertinenza dell'Hotel Scogliera
-  Sub-ambito Terziario e Servizi
-  Sub-ambito di parcheggio
-  Sub-ambito della pesca

 Edificato

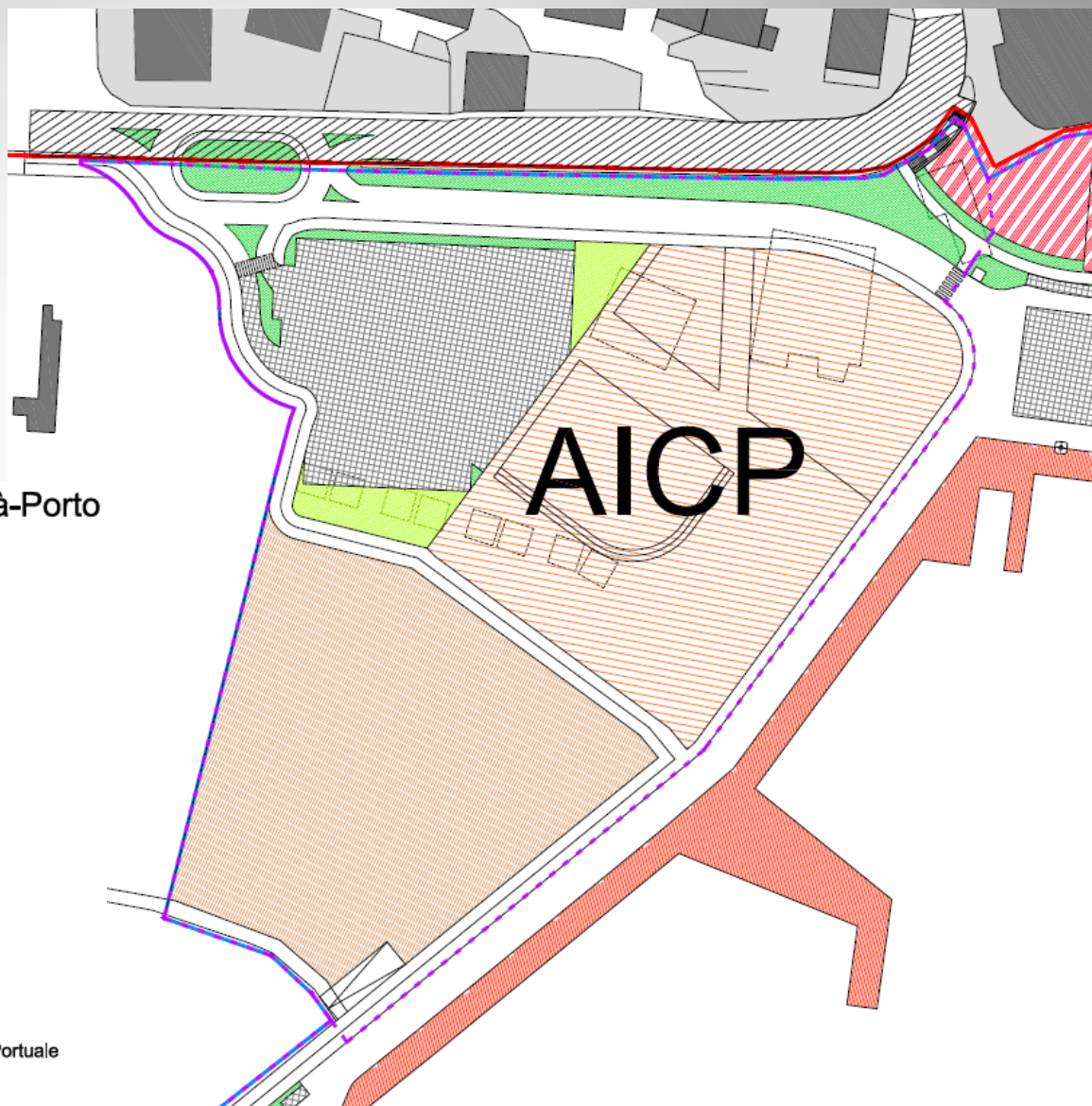
 Aree urbanizzate

 Limite del Piano Regolatore Portuale

 Limite ambito demaniale marittimo

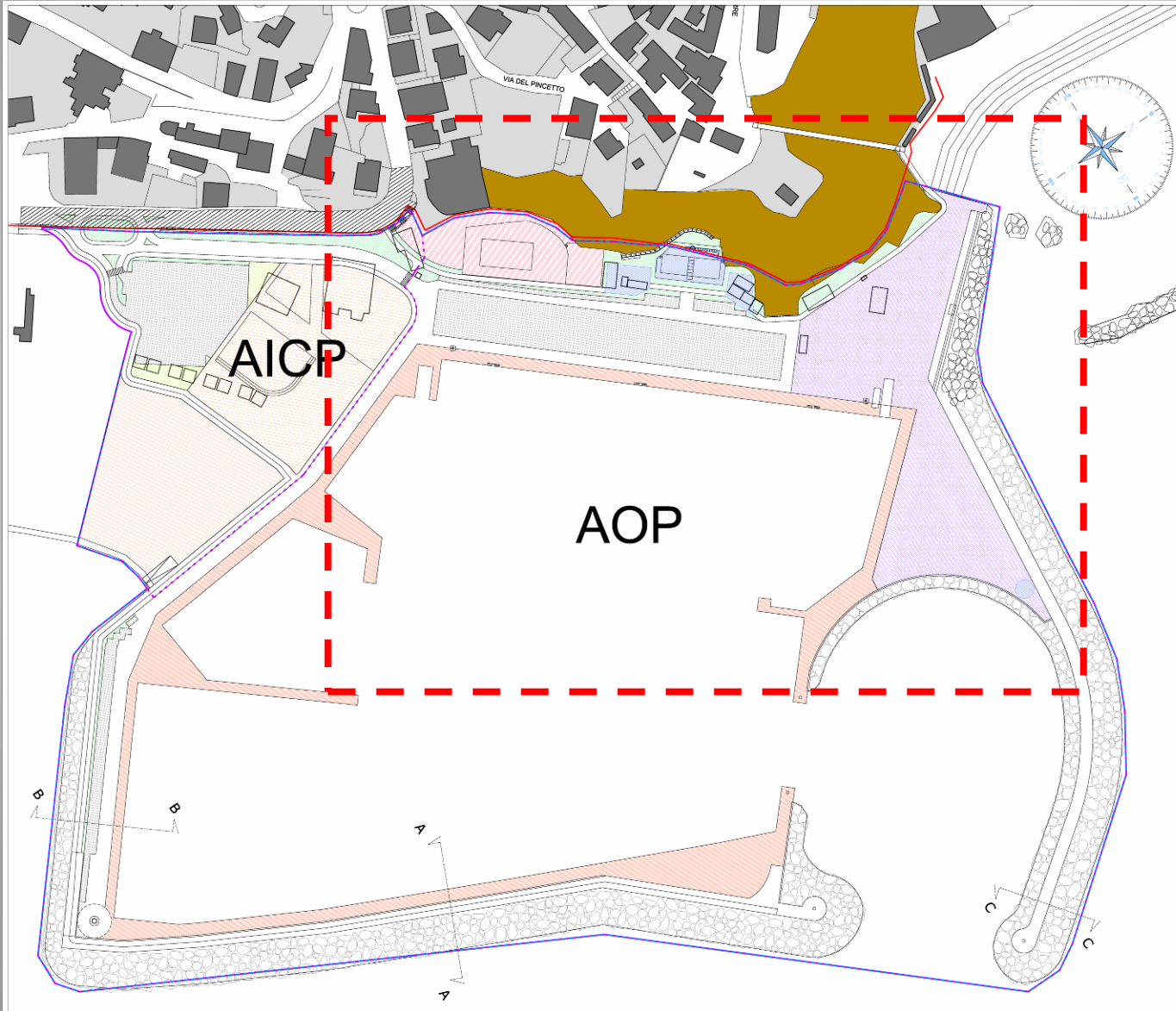
 Area urbana interessata dal Piano Regolatore Portuale

 Limite ambito





INDIVIDUAZIONE AMBITI



- AOP - Ambito Operativo Porto**
- Sub-ambito verde di rispetto stradale
 - Area di Pertinenza dell'Hotel Scogliera
 - Sub-ambito di parcheggio
 - Sub-ambito operativo di rimessaggio
 - Sub-ambito Area operativa
 - Sub-ambito Area servizi
- AICP - Ambito Interazione Città-Porto**
- Sub-ambito verde di rispetto stradale
 - Sub-ambito verde attrezzato
 - Area di Pertinenza dell'Hotel Scogliera
 - Sub-ambito Terziario e Servizi
 - Sub-ambito di parcheggio
 - Sub-ambito della pesca
- Edificato
■ Aree urbanizzate
— Limite del Piano Regolatore Portuale
— Limite ambito demaniale marittimo
▤ Area urbana interessata dal Piano Regolatore Portuale
- - - Limite ambito

REGIONE MARCHE
COMUNE DI NUMANA



PIANO REGOLATORE PORTUALE
(ai sensi della legge n.84 del 1994)

DATA:	2014/05/01	Rev:	2.1
ASS:	INDIVIDUAZIONE AMBITI E SUB-AMBITI		
COMPOSIZIONE DEL GRUPPO DI LAVORO RESPONSABILE: [Nome] RESPONSABILI: [Nomi] RESPONSABILI: [Nomi] RESPONSABILI: [Nomi]		ENTI PROPONENTI Il Comune di Numana il Sindaco Regione Marche	
REDAZIONE [Nomi] [Nomi] [Nomi]		APPROVAZIONE [Nomi] [Nomi]	
scala: 1:500			



REGIONE MARCHE

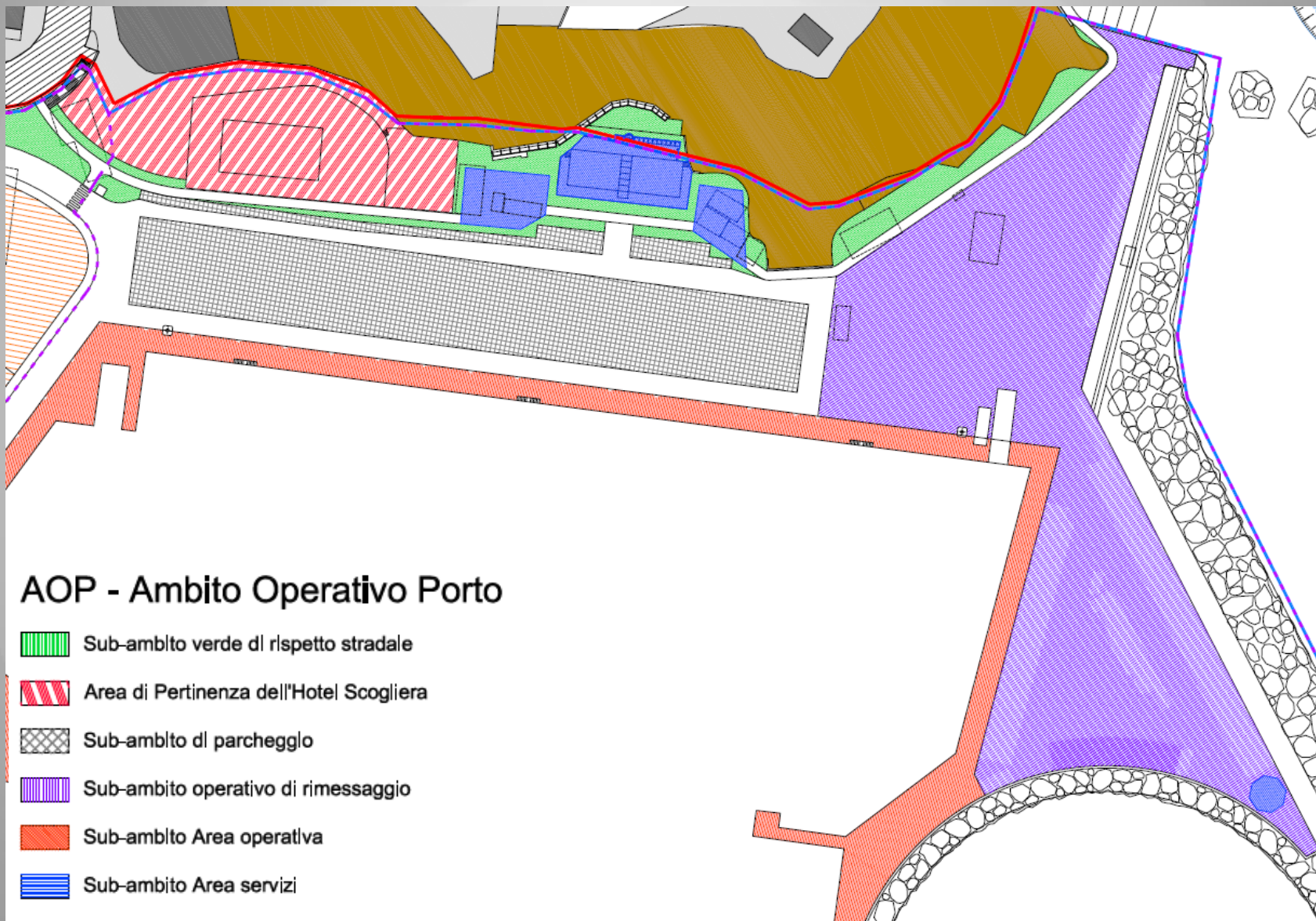
Servizio Governo del Territorio – Mobilità – Infrastrutture

P.F. Demanio Idrico – Porti – LL.PP.

COMUNE DI NUMANA



AMBITO OPERATIVO PORTO





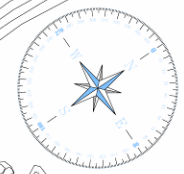
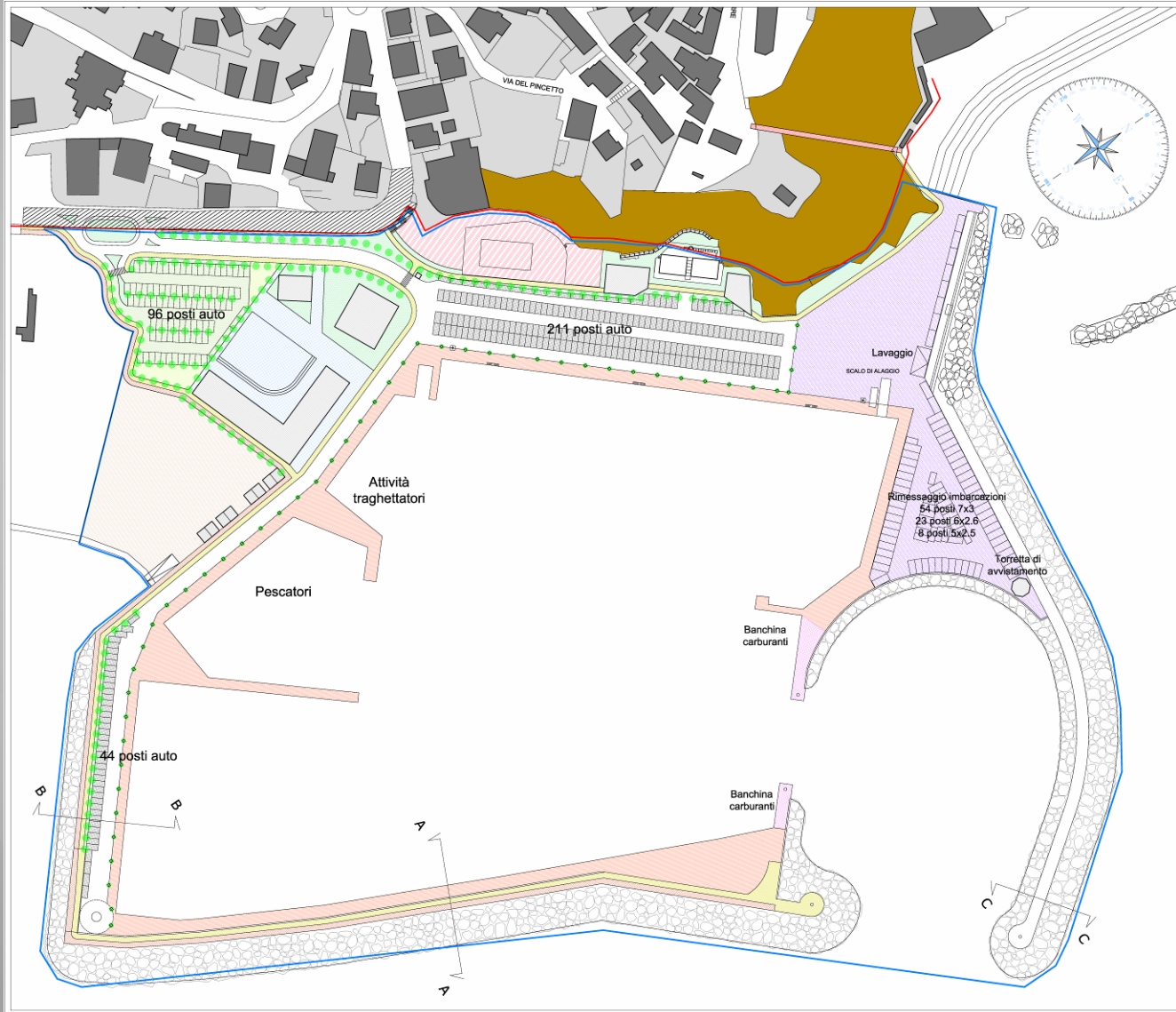
REGIONE MARCHE

Servizio Governo del Territorio – Mobilità – Infrastrutture
P.F. Demanio Idrico – Porti – LL.PP.

COMUNE DI NUMANA



PLANIVOLUMETRICO



- verde di rispetto stradale
- verde attrezzato
- nuova edificazione
- Area pedonale
- Percorso pedonale
- Percorso pedonale meccanizzato
- Pista ciclabile
- Area di Perinenza dell'Hotel Scogliera
- Area di parcheggio con superficie permeabile
- Area di parcheggio
- Ambito operativo di rimessaggio
- Area operativa
- Ambito della pesca
- Area distributore carburante
- Edificato
- Area urbanizzata
- Limite del Piano Regolatore Portuale
- Limite ambito demaniale marittimo
- Area urbana interessata dal Piano Regolatore Portuale

REGIONE MARCHE
COMUNE DI NUMANA

PIANO REGOLATORE PORTUALE
(ai sensi della legge n.84 del 1994)

DATA: 08/05/2014
SCALE: 1:500

PLANIVOLUMETRICO

FOGLIO: 2.2

<p>COMPOSIZIONE DEL GRUPPO DI LAVORO</p> <p>PROGETTO: [...]</p> <p>REDAZIONE: [...]</p> <p>VERIFICA: [...]</p> <p>APPROVAZIONE: [...]</p>	<p>ENTI PROPONENTI</p> <p>Il Comune di Numana e Sindaco</p> <p>Regione Marche</p>
<p>REDAZIONE</p> <p>[...]</p>	<p>APPROVAZIONE</p> <p>[...]</p>



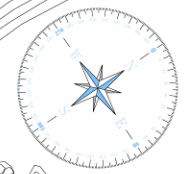
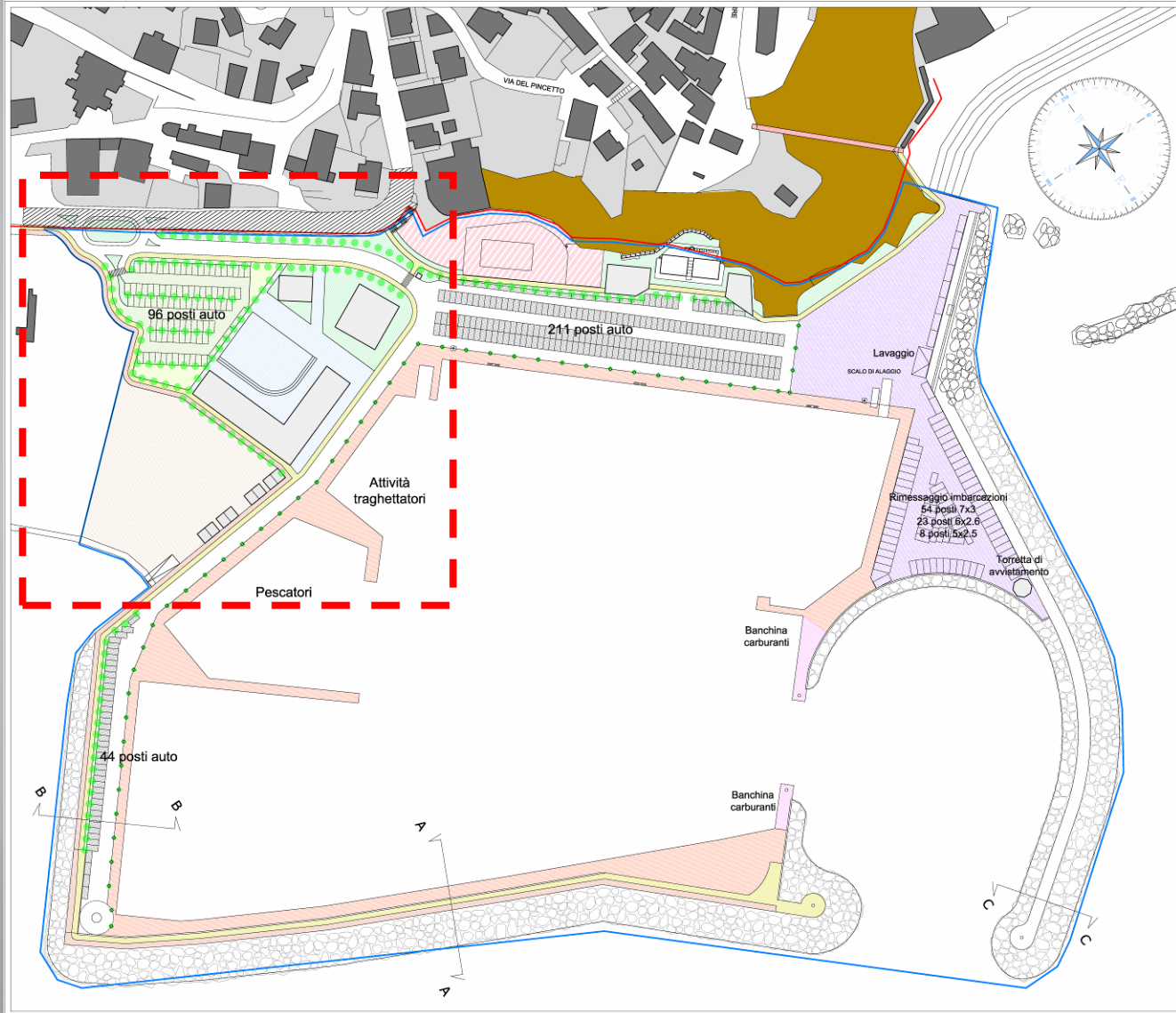
REGIONE MARCHE

Servizio Governo del Territorio – Mobilità – Infrastrutture
P.F. Demanio Idrico – Porti – LL.PP.

COMUNE DI NUMANA



PLANIVOLUMETRICO



- verde di rispetto stradale
- verde attrezzato
- nuova edificazione
- Area pedonale
- Percorso pedonale
- Percorso pedonale meccanizzato
- Pista ciclabile
- Area di Perinenza dell'Hotel Scogliera
- Area di parcheggio con superficie permeabile
- Area di parcheggio
- Ambito operativo di rimessaggio
- Area operativa
- Ambito della pesca
- Area distributore carburante
- Edificato
- Area urbanizzate
- Limite del Piano Regolatore Portuale
- Limite ambito demaniale marittimo
- Area urbana interessata dal Piano Regolatore Portuale

REGIONE MARCHE
COMUNE DI NUMANA



PIANO REGOLATORE PORTUALE (ai sensi della legge n.84 del 1994)

DATA: 08/05/2018	SCALE: 2.2
PLANIVOLUMETRICO	
<p>COMPOSIZIONE DEL GRUPPO DI LAVORO</p> <p>PROGETTISTA: [Nome]</p> <p>REDAZIONE: [Nome]</p> <p>VERIFICA: [Nome]</p> <p>APPROVAZIONE: [Nome]</p>	<p>ENTI PROPONENTI</p> <p>Il Comune di Numana e Sindaco</p> <p>Regione Marche</p>
<p>SCALE: 1:500</p>	<p>DATA: []</p> <p>SCALE: []</p>



REGIONE MARCHE

Servizio Governo del Territorio – Mobilità – Infrastrutture
P.F. Demanio Idrico – Porti – LL.PP.

COMUNE DI NUMANA



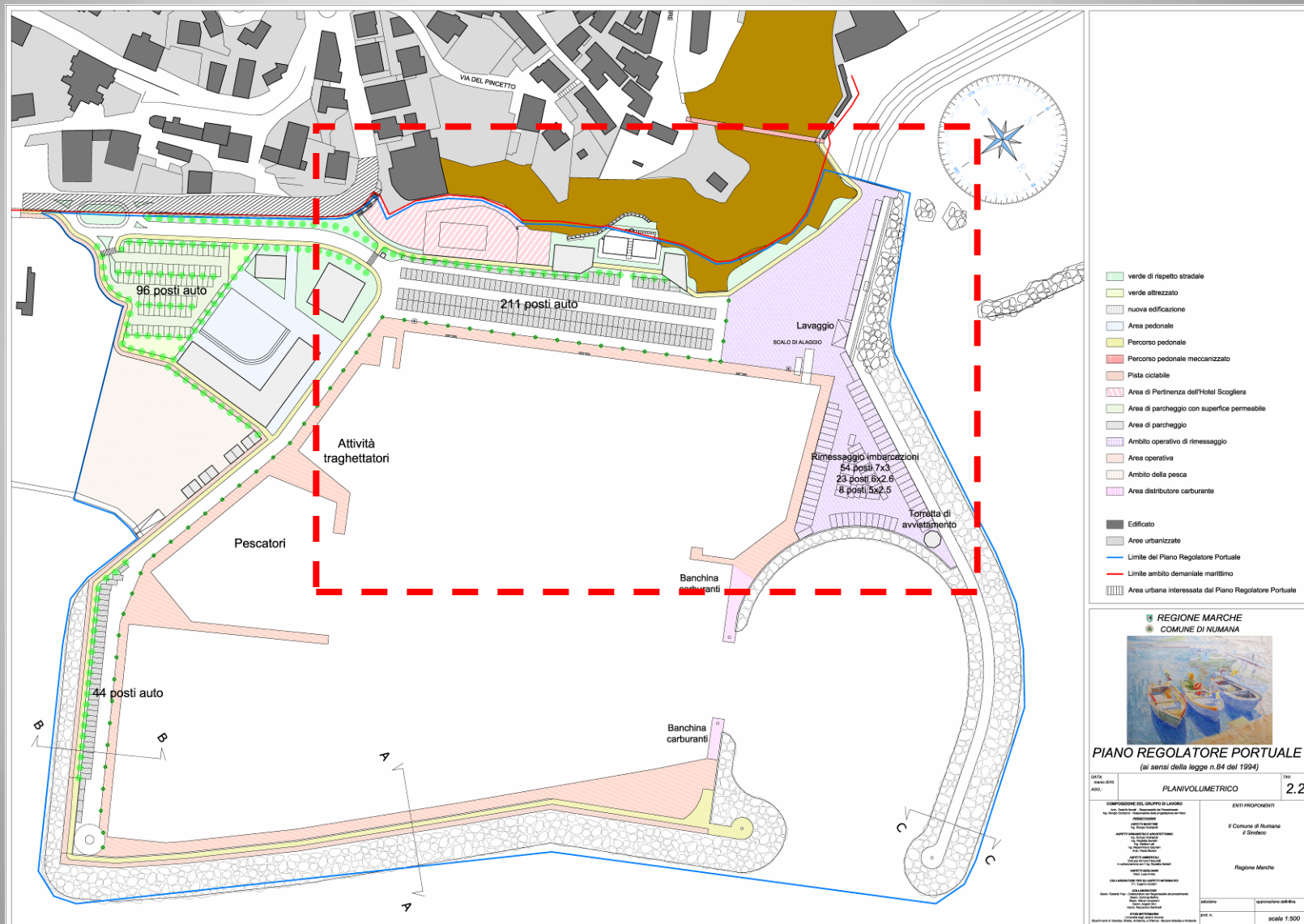
PLANIVOLUMETRICO

- verde di rispetto stradale
- verde attrezzato
- nuova edificazione
- Area pedonale
- Percorso pedonale
- Percorso pedonale meccanizzato
- Pista ciclabile
- Area di Pertinenza dell'Hotel Scogliera
- Area di parcheggio con superficie permeabile
- Area di parcheggio
- Ambito operativo di rimessaggio
- Area operativa
- Ambito della pesca
- Area distributore carburante
- Edificato
- Aree urbanizzate
- Limite del Piano Regolatore Portuale
- Limite ambito demaniale marittimo
- Area urbana Interessata dal Piano Regolatore Portuale





PLANIVOLUMETRICO





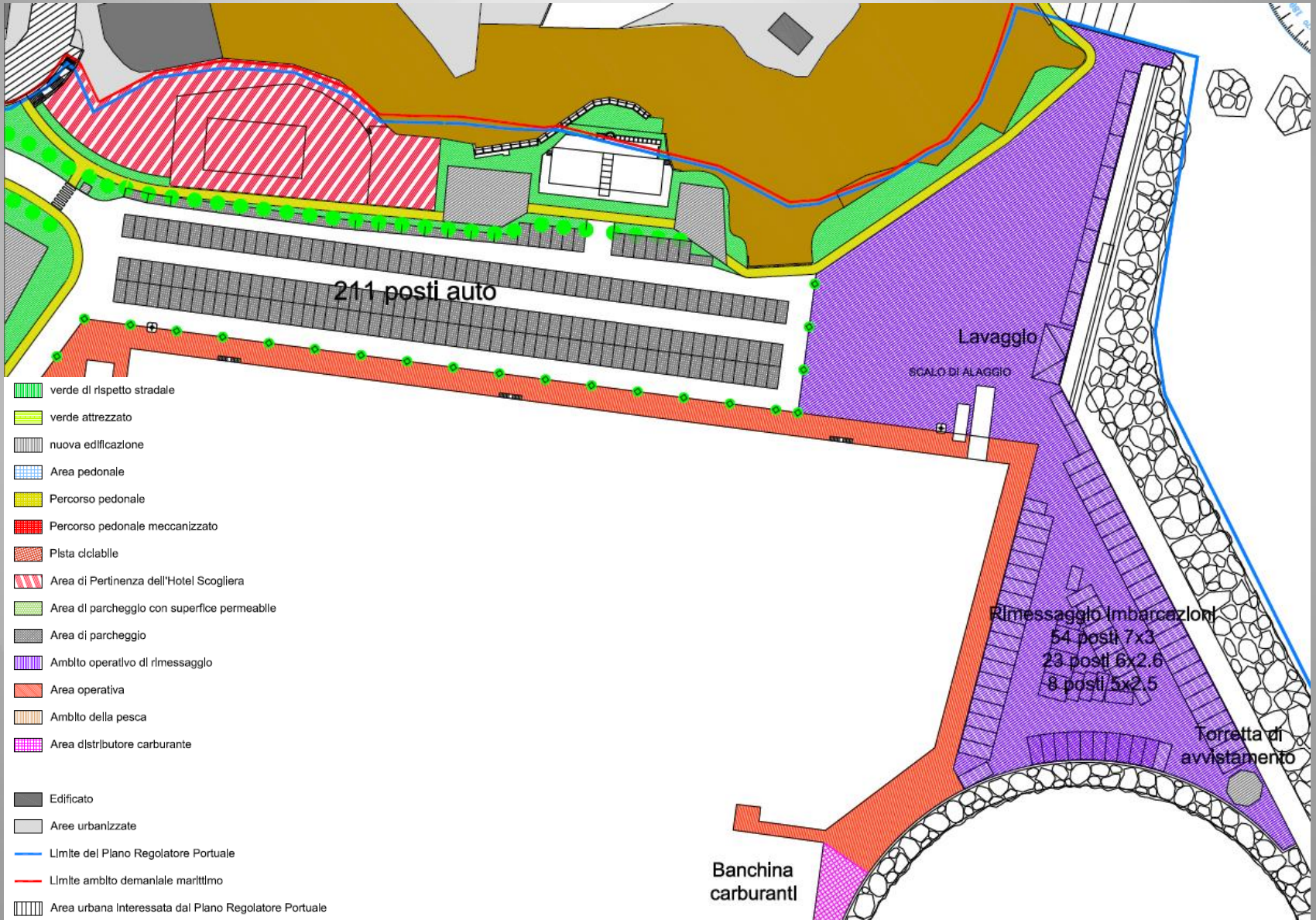
REGIONE MARCHE

Servizio Governo del Territorio – Mobilità – Infrastrutture
P.F. Demanio Idrico – Porti – LL.PP.

COMUNE DI NUMANA



PLANIVOLUMETRICO





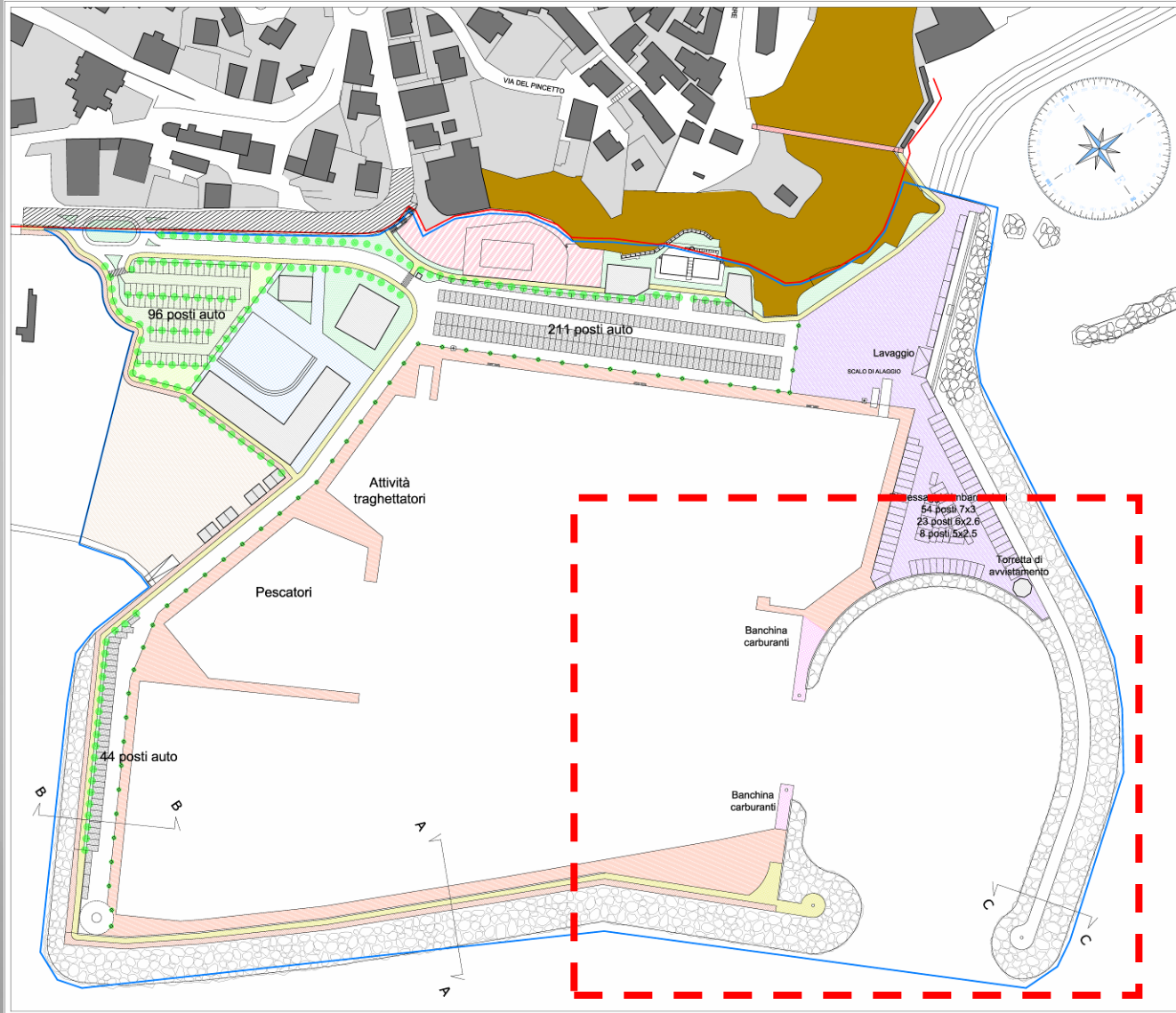
REGIONE MARCHE

Servizio Governo del Territorio – Mobilità – Infrastrutture
P.F. Demanio Idrico – Porti – LL.PP.

COMUNE DI NUMANA



PLANIVOLUMETRICO





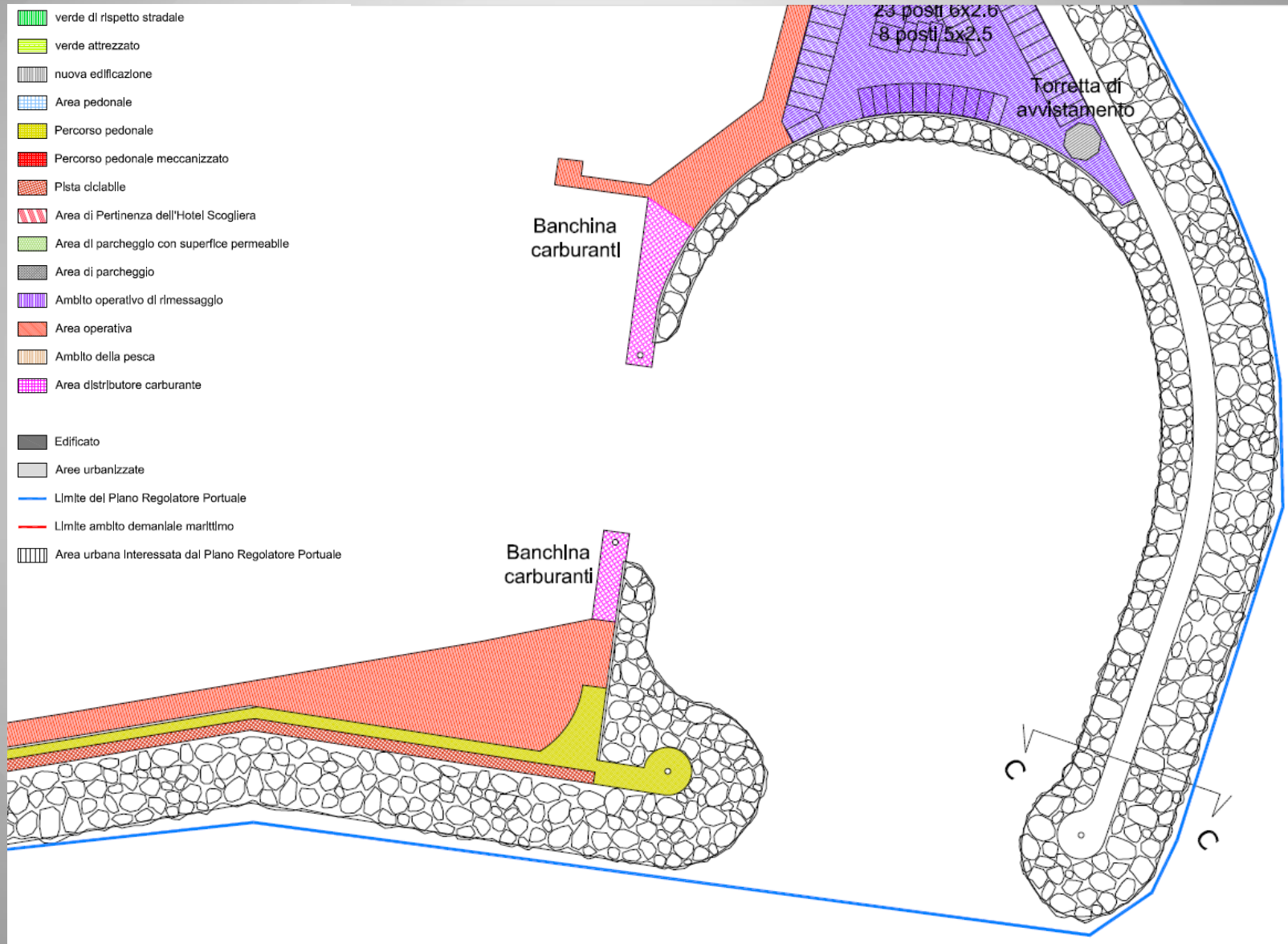
REGIONE MARCHE

Servizio Governo del Territorio – Mobilità – Infrastrutture
P.F. Demanio Idrico – Porti – LL.PP.

COMUNE DI NUMANA



PLANIVOLUMETRICO





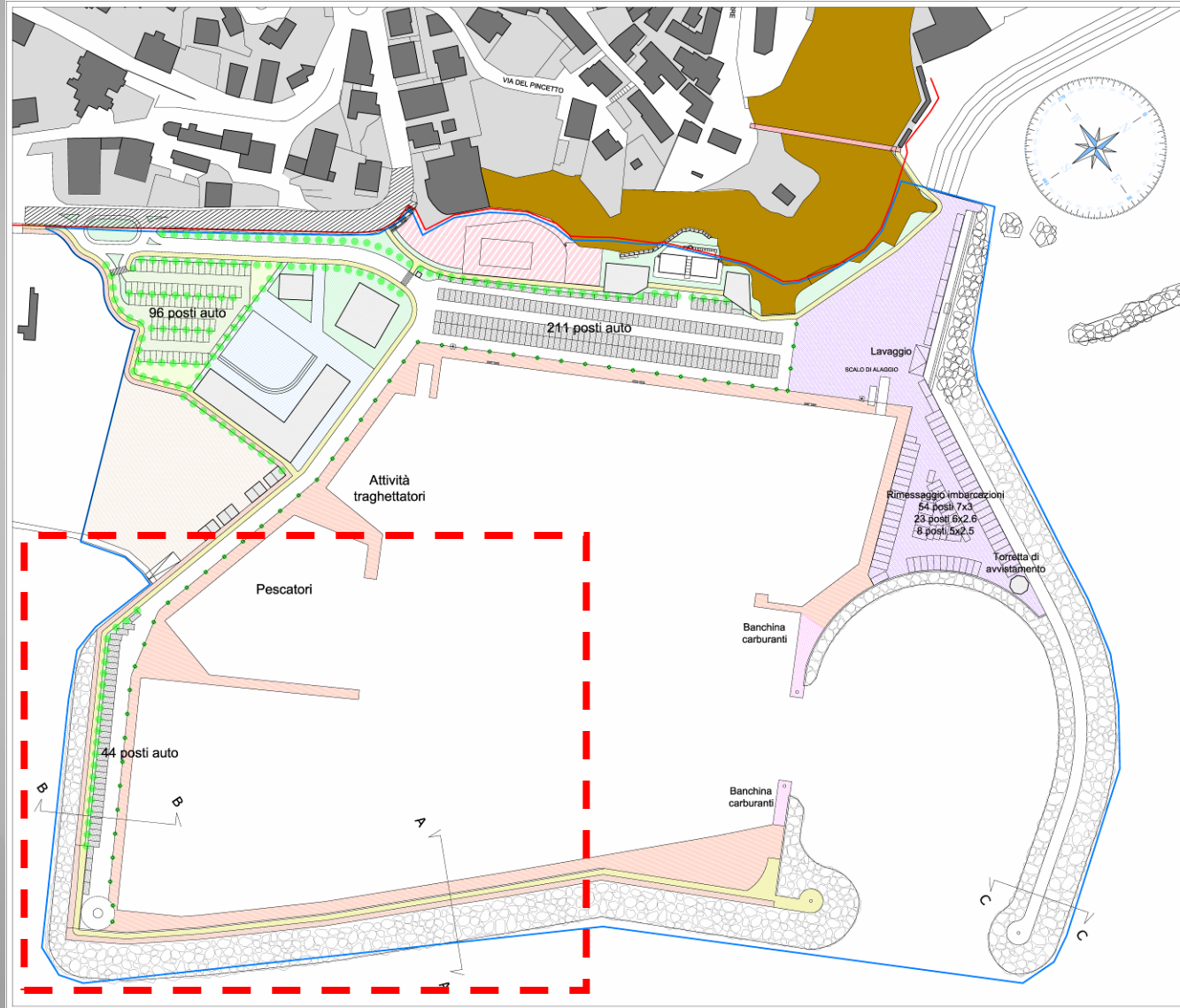
REGIONE MARCHE

Servizio Governo del Territorio – Mobilità – Infrastrutture
P.F. Demanio Idrico – Porti – LL.PP.

COMUNE DI NUMANA



PLANIVOLUMETRICO



LEGENDA

- verde di rispetto stradale
- verde attrezzato
- nuova edificazione
- Area pedonale
- Percorso pedonale
- Percorso pedonale meccanizzato
- Pista ciclabile
- Area di Perinenza dell'Hotel Scogliera
- Area di parcheggio con superficie permeabile
- Area di parcheggio
- Ambito operativo di rimessaggio
- Area operativa
- Ambito della pesca
- Area distributore carburante

■ Edificato
 ■ Area urbanizzate
 --- Limite del Piano Regolatore Portuale
 --- Limite ambito demaniale marittimo
 ■■ Area urbana interessata dal Piano Regolatore Portuale

**REGIONE MARCHE
COMUNE DI NUMANA**

PIANO REGOLATORE PORTUALE
(ai sensi della legge n. 84 del 1994)

DATA: 06/02/2018
 ARS: 2.2
 SCALE: 1:500

COMPOSIZIONE DEL GRUPPO DI LAVORO
 ING. ARCHITETTO: ...
 ARCHITETTO: ...
 ARCHITETTO: ...
 ARCHITETTO: ...
 ARCHITETTO: ...

ENTI PROPONENTI
 Il Comune di Numana
 e Sindaco
 Regione Marche

APPROVATO: ...
 DATA: ...
 PER IL: ...
 SCALE: 1:500



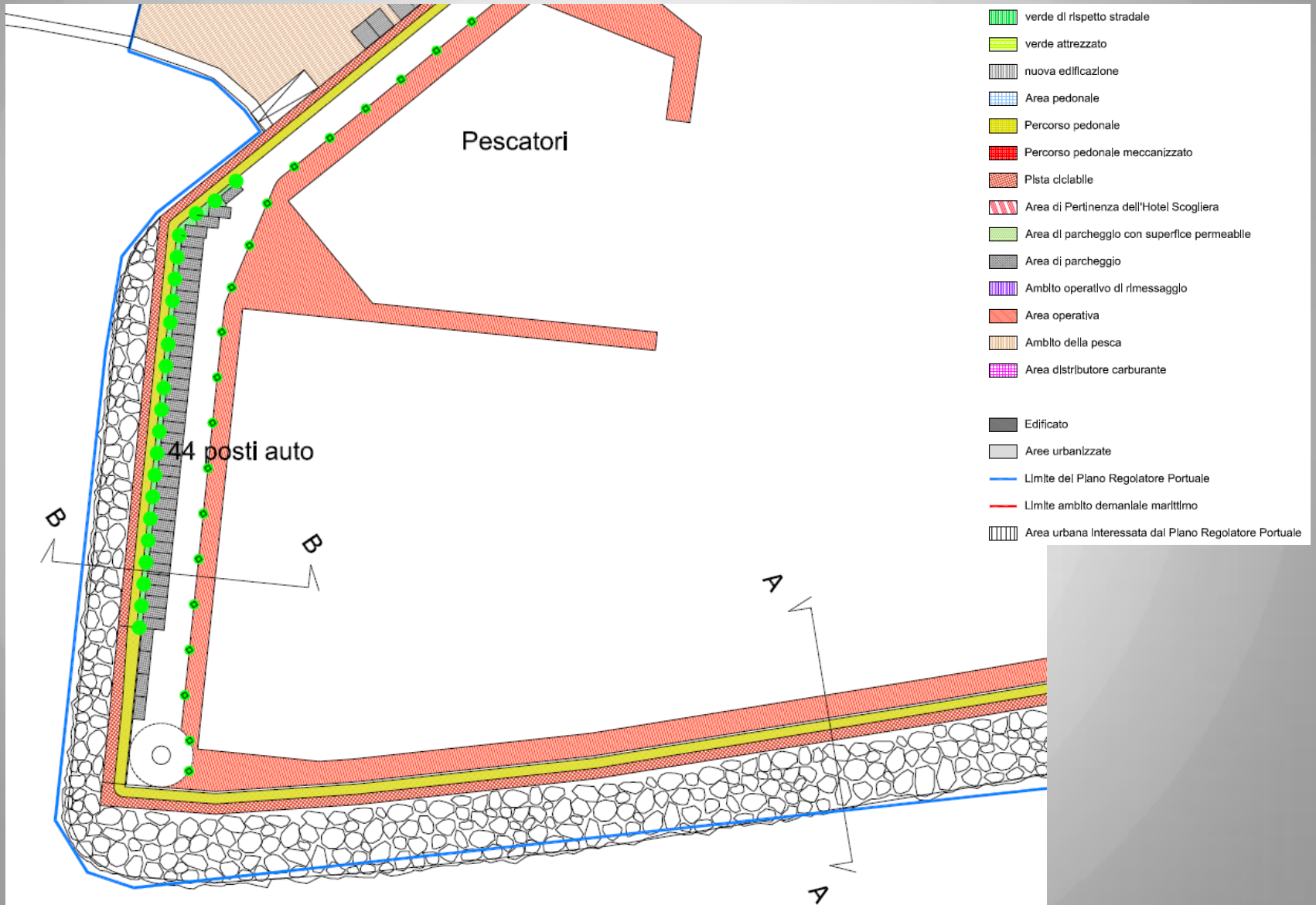
REGIONE MARCHE

Servizio Governo del Territorio – Mobilità – Infrastrutture
P.F. Demanio Idrico – Porti – LL.PP.

COMUNE DI NUMANA



PLANIVOLUMETRICO



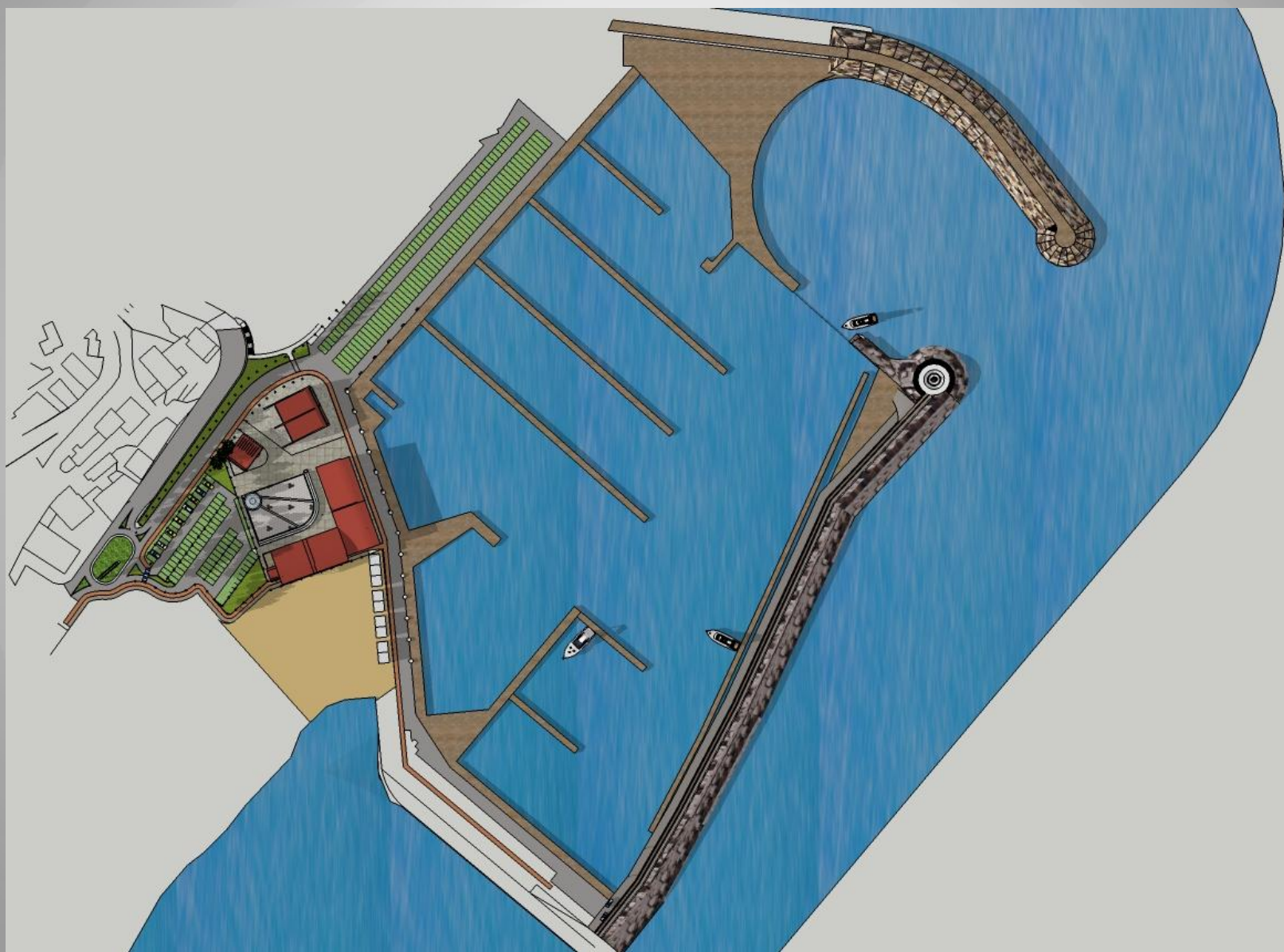


REGIONE MARCHE

Servizio Governo del Territorio – Mobilità – Infrastrutture

P.F. Demanio Idrico – Porti – LL.PP.

COMUNE DI NUMANA





REGIONE MARCHE

Servizio Governo del Territorio – Mobilità – Infrastrutture

P.F. Demanio Idrico – Porti – LL.PP.

COMUNE DI NUMANA






REGIONE MARCHE

Servizio Governo del Territorio – Mobilità – Infrastrutture

P.F. Demanio Idrico – Porti – LL.PP.

COMUNE DI NUMANA





REGIONE MARCHE

Servizio Governo del Territorio – Mobilità – Infrastrutture

P.F. Demanio Idrico – Porti – LL.PP.

COMUNE DI NUMANA





REGIONE MARCHE

Servizio Governo del Territorio – Mobilità – Infrastrutture

P.F. Demanio Idrico – Porti – LL.PP.

COMUNE DI NUMANA





REGIONE MARCHE

Servizio Governo del Territorio – Mobilità – Infrastrutture

P.F. Demanio Idrico – Porti – LL.PP.

COMUNE DI NUMANA






REGIONE MARCHE

Servizio Governo del Territorio – Mobilità – Infrastrutture

P.F. Demanio Idrico – Porti – LL.PP.

COMUNE DI NUMANA





REGIONE MARCHE

Servizio Governo del Territorio – Mobilità – Infrastrutture

P.F. Demanio Idrico – Porti – LL.PP.

COMUNE DI NUMANA





REGIONE MARCHE

Servizio Governo del Territorio – Mobilità – Infrastrutture

P.F. Demanio Idrico – Porti – LL.PP.

COMUNE DI NUMANA





REGIONE MARCHE

Servizio Governo del Territorio – Mobilità – Infrastrutture

P.F. Demanio Idrico – Porti – LL.PP.

COMUNE DI NUMANA





REGIONE MARCHE

Servizio Governo del Territorio – Mobilità – Infrastrutture

P.F. Demanio Idrico – Porti – LL.PP.

COMUNE DI NUMANA



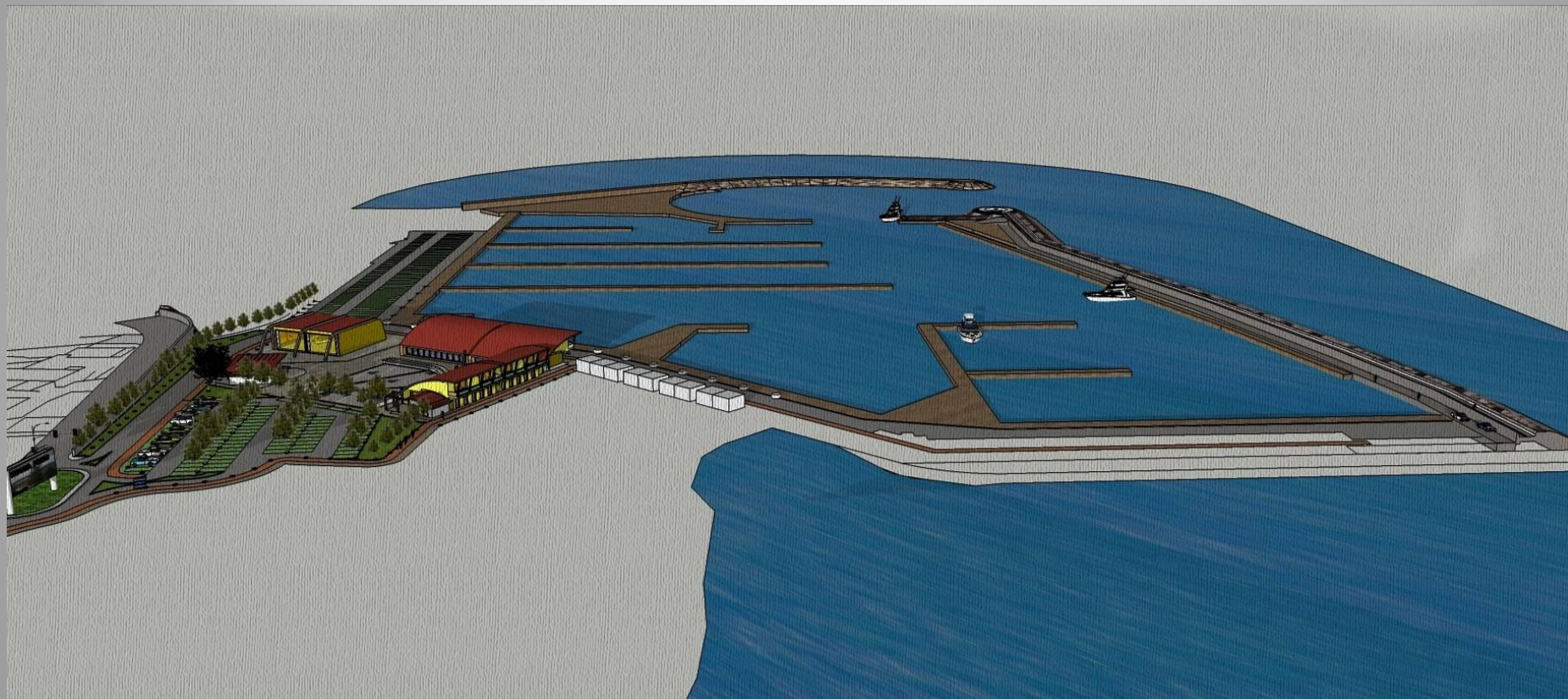


REGIONE MARCHE

Servizio Governo del Territorio – Mobilità – Infrastrutture

P.F. Demanio Idrico – Porti – LL.PP.

COMUNE DI NUMANA





REGIONE MARCHE

Servizio Governo del Territorio – Mobilità – Infrastrutture

P.F. Demanio Idrico – Porti – LL.PP.

COMUNE DI NUMANA






REGIONE MARCHE

Servizio Governo del Territorio – Mobilità – Infrastrutture

P.F. Demanio Idrico – Porti – LL.PP.

COMUNE DI NUMANA



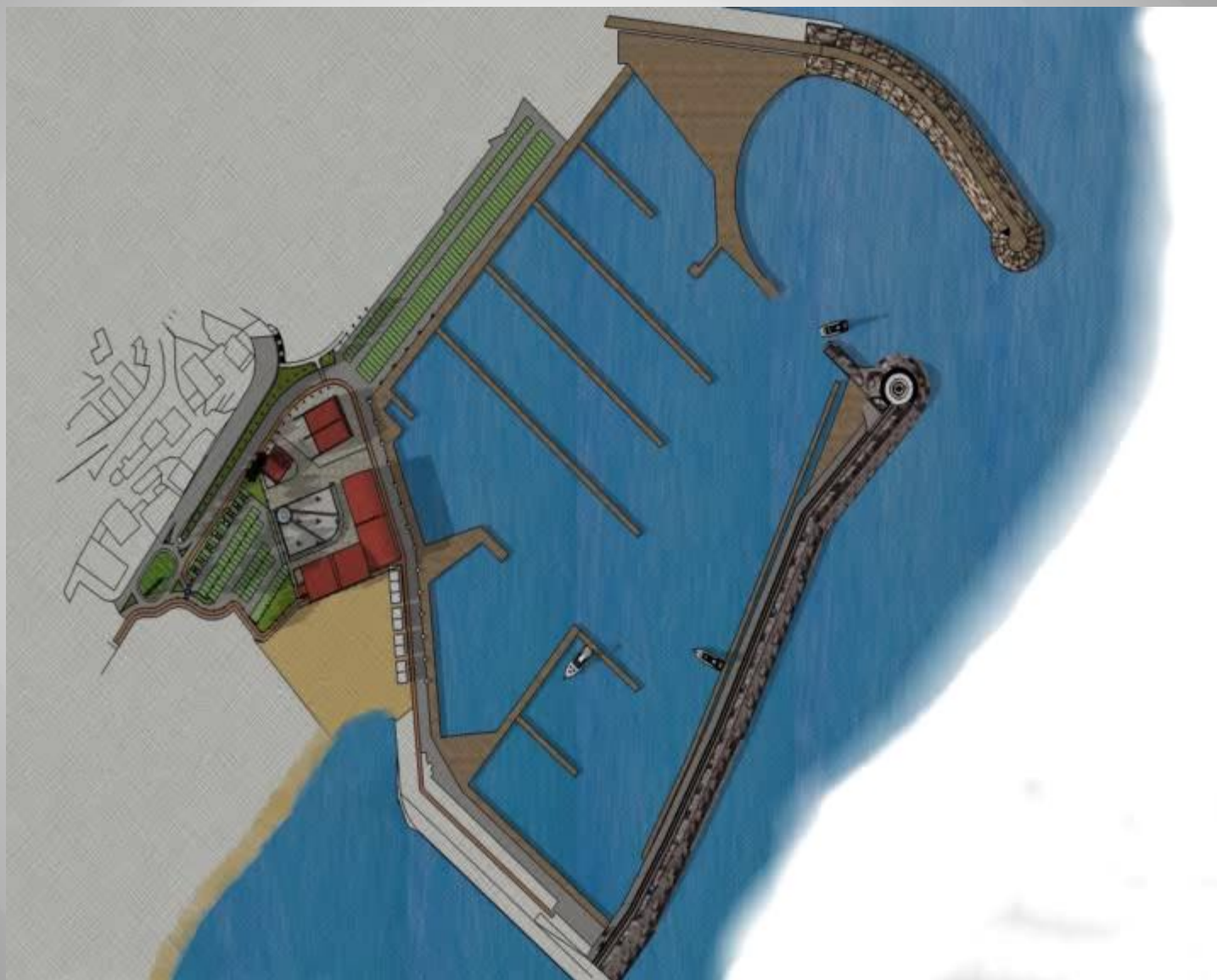


REGIONE MARCHE

Servizio Governo del Territorio – Mobilità – Infrastrutture

P.F. Demanio Idrico – Porti – LL.PP.

COMUNE DI NUMANA






REGIONE MARCHE

Servizio Governo del Territorio – Mobilità – Infrastrutture

P.F. Demanio Idrico – Porti – LL.PP.

COMUNE DI NUMANA





REGIONE MARCHE

Servizio Governo del Territorio – Mobilità – Infrastrutture
P.F. Demanio Idrico – Porti – LL.PP.

COMUNE DI NUMANA



Grazie per l'attenzione