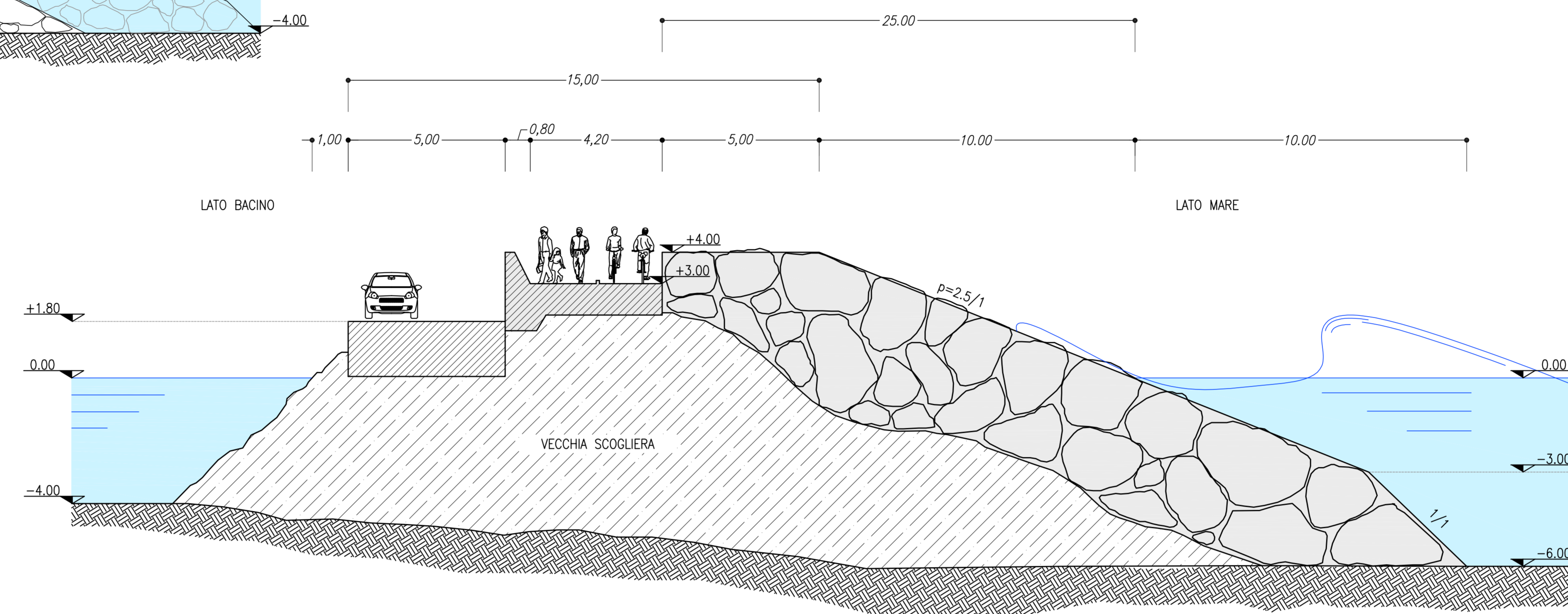
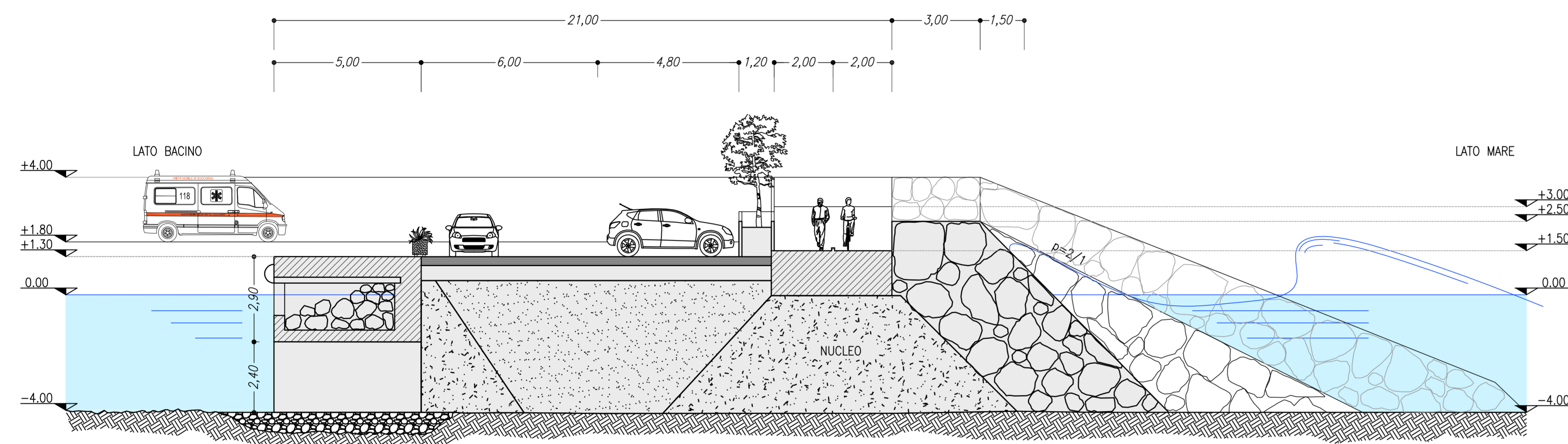


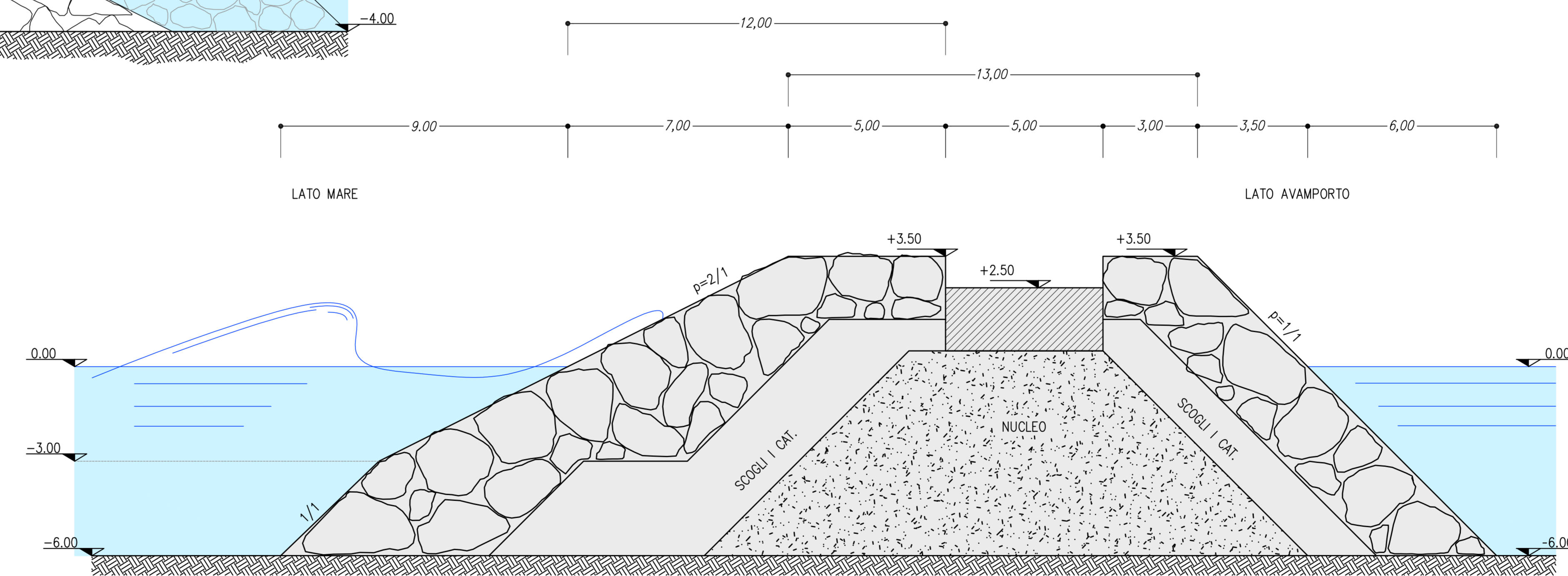
Sezione A-A



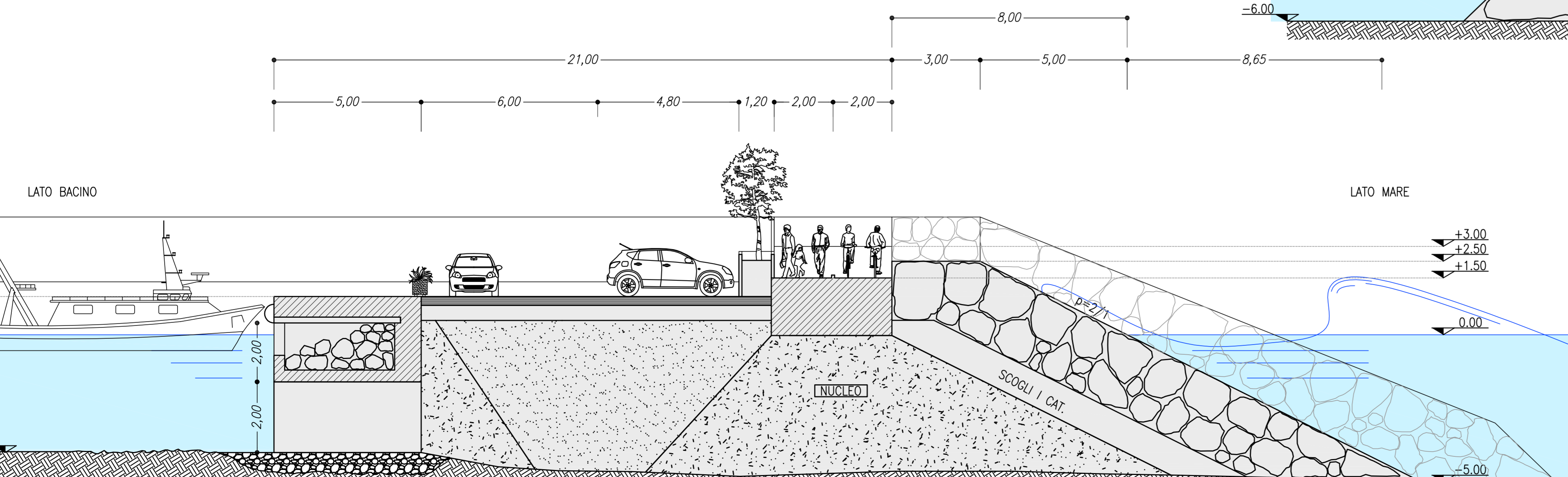
Sezione D-D



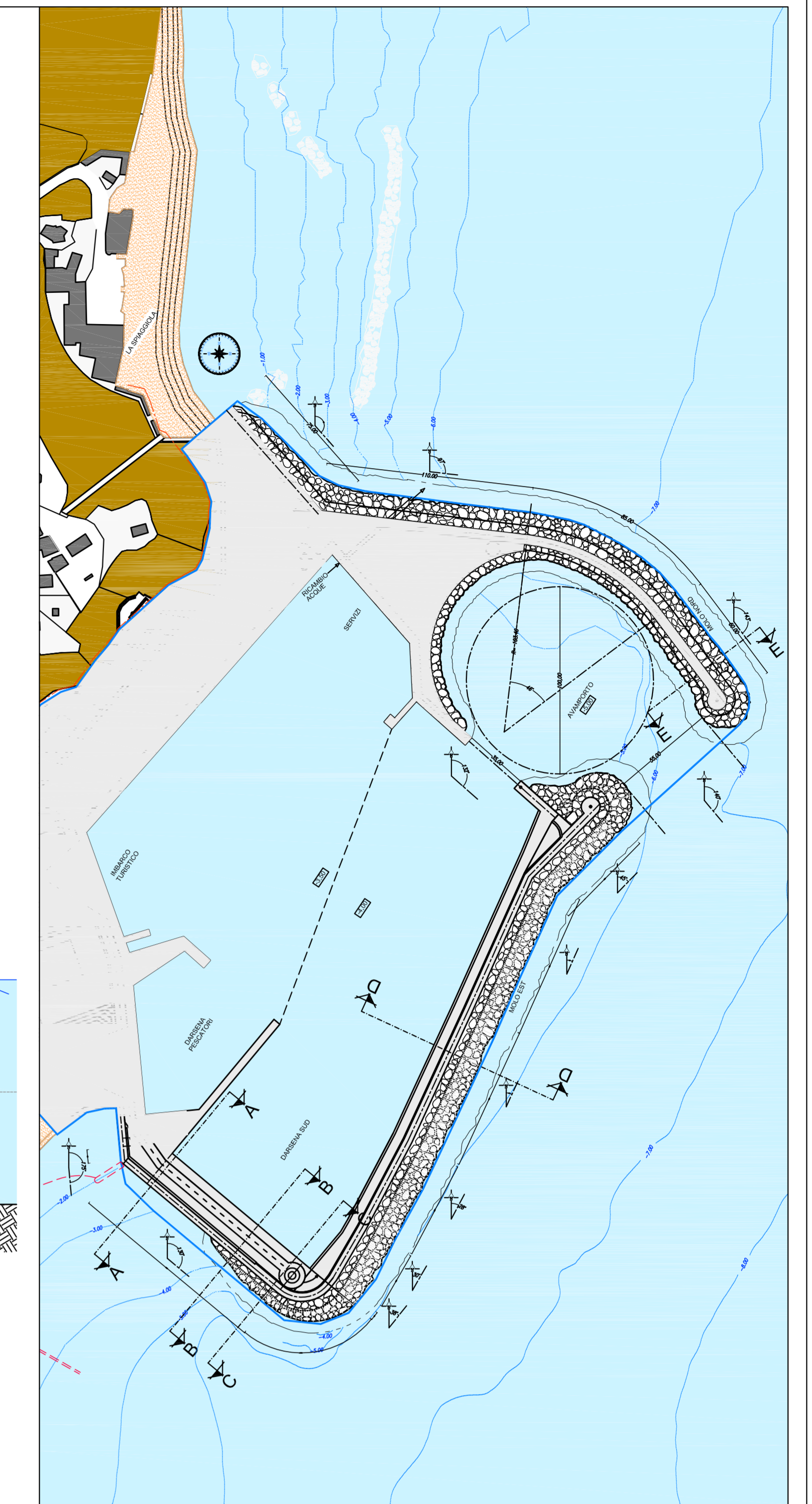
Sezione B-B



Sezione E-E



Sezione C-C



PLANIMETRIA 1:1000

REGIONE MARCHE
COMUNE DI NUMANA



PIANO REGOLATORE PORTUALE
(ai sensi della legge n.84 del 1994)

DATA: marzo 2010	SEZIONI TIPO	TAV. 2.5
AGG.: ottobre 2010		
COMPOSIZIONE DEL GRUPPO DI LAVORO Arch. Rodolfo Novati - Responsabile del Procedimento Ing. Giorgio Scarpelli - Responsabile della progettazione del Piano PROGETTAZIONE ASPETTI MARITIMI Ing. Sergio Corderoni ASPETTI URBANISTICI E ARCHITETTONICI Ing. Sergio Corderoni Ing. Nicola Sorrelli Ing. Stefano Lodi Ing. Massimiliano Geronzi ASPETTI AMBIENTALI Dott.ssa Simona Pavesi In collaborazione con: Ing. Nicola Sorrelli ASPETTI GEOLOGICI Geol. Luca Anzi COLLABORATORE PER GLI ASPETTI INFORMATICI P.L. Eugenio Galvani COLLABORATORI Geom. Roberto Fey - Collaboratore del Responsabile del procedimento Geom. Carmine Barbu Geom. Marco Corderoni Geom. Augusto Cusi Geom. Massimiliano Geronzi Arch. Paolo Strava STUDIO METEOMARINO Università degli studi di Ancona Dipartimento di Idraulica, Strade, Ambientale, e Clinica - Sezione Idraulica e Ambientale		ENTI PROPONENTI Il Comune di Numana Il Sindaco Regione Marche
adozione prot. n.		approvazione definitiva scala 1:100